



PROFIL KOTA PONTIANAK

THE PROFILE OF PONTIANAK CITY

2018



PEMERINTAH KOTA PONTIANAK
Dinas Komunikasi dan Informatika Kota Pontianak
Jl. Rahadi Usman No.3



**H. SUTARMIDJI, SH., M.Hum
WALIKOTA PONTIANAK**



**Ir. EDI RUSDI KAMTONO, MM., MT
WAKIL WALIKOTA PONTIANAK**

Sambutan Kepala Diskominfo Kota Pontianak

Assalamualaikum Wr.Wb.



Buku Profil Kota Pontianak disusun dan dibuat untuk menjadi sumber informasi dan basis data Kota Pontianak yang memuat data dan informasi yang diperlukan oleh berbagai pihak yang berkepentingan.

Buku Profil Kota Pontianak ini dilengkapi dengan gambaran tentang aspek administrasi wilayah dan posisi geografis; beberapa penghargaan yang diterima kota Pontianak; aspek pemerintahan, aspek sosial dan budaya yang menggambarkan kondisi sosial budaya penduduk, pendidikan, kesehatan, budaya lokal, sejarah dan informasi lainnya; aspek ekonomi, industri dan pariwisata yang menggambarkan kondisi moneter, ekonomi makro dan mikro, perdagangan, pertanian, industri, pariwisata dan informasi

lainnya; aspek sarana dan prasarana yang dimiliki Kota Pontianak serta informasi lainnya yang terkait dengan penyelenggaraan pemerintah daerah. Proses pengumpulan data dilakukan dengan melibatkan Organisasi Perangkat Daerah dan institusi lainnya di lingkungan pemerintah Kota Pontianak sebagai sumber data dan informasi terbaru di Kota Pontianak. Untuk itu, ucapan terima kasih disampaikan kepada semua pihak yang telah membantu penyelesaian Buku Profil Kota Pontianak. Semoga bermanfaat bagi semua pihak yang terlibat dalam proses pembangunan di Kota Pontianak.


Wassalamualaikum Wr. Wb.

**DINAS KOMUNIKASI DAN INFORMASI
KOTA PONTIANAK
KEPALA,**

**IR.H.URAY INDRA MULYA, M.M.
NIP. 19610329 198903 1 004**

Foreword From The Head of Communication and Information Department of Pontianak

Assalamualaikum Wr.Wb.



Pontianak Profile Book is a compiled source of information and database about Pontianak to provide data and information needed by various interested parties.

This book comprises an overview of the administrative aspects together with its geographical position; achievements; governance; sociocultural aspects depicting socio-cultural conditions of the citizens, education, health, local culture, history and other information such as economic, industrial and tourism aspects that describe monetary conditions both macro and microeconomics, trade, agriculture, industry, tourism and other informations; Pontianak-owned facilities and infrastructures and other information related to the implementation of local government.

Regional Working Units and other institutions under the government of Pontianak City as the latest source of secondary data and information in Pontianak were involved in the data collection. We are enormously grateful to all parties for facilitating us to get this work accomplished. May it be beneficial to all parties involving in the development process in the City of Pontianak.

Wassalamualaikum Wr. Wb.

**DEPARTMENT OF COMMUNICATION
AND INFORMATION OF
PONTIANAK CITY
HEAD,**

**IR.H.URAY INDRA MULYA, M.M.
NIP. 19610329 198903 1 004**



Sambutan Walikota Pontianak

Assalamualaikum Wr.Wb.



Alhamdulillah dan puji syukur kehadiran Allah SWT dengan ridho dan perkenan-Nya Buku Profil Kota Pontianak Tahun 2018 ini dapat dipublikasikan.

Kota Pontianak sebagai Ibu Kota Provinsi Kalimantan Barat merupakan pusat pembangunan dan kegiatan sosial ekonomi yang memiliki basis dan sumber daya sosial ekonomi yang baik, infrastruktur yang memadai dan memiliki daya tarik investasi di berbagai sektor produktif yang tinggi serta terletak di posisi yang strategis dalam perkembangan ekonomi Kalimantan Barat. Kondisi ini menjadi kekuatan utama Kota Pontianak untuk menjadi kota terbaik dan sekaligus menjadi barometer bagi kemajuan pembangunan di kawasan Kalimantan Barat.

Untuk itu kami menyambut baik diterbitkannya Buku Profil Kota Pontianak ini. Melalui penerbitan buku ini, berbagai informasi dan gambaran terkini tentang Kota Pontianak dapat dibaca oleh seluruh pihak yang berkepentingan. Kami berharap buku ini dapat memberi manfaat bagi berbagai pihak guna mendukung dan berkontribusi dalam pembangunan dan perkembangan di Kota Pontianak.

Wassalamualaikum Wr. Wb.

WALIKOTA PONTIANAK,

H. SUTARMIDJI, S.H. M.Hum.

Welcoming Remarks From The Major of Pontianak City

Assalamualaikum Wr.Wb.



Pontianak as the capital city of West Kalimantan Province is the center of development and socio-economic activities that has good socioeconomic resources and adequate infrastructures. It also possesses some investment attractions in the myriads of highly productive sectors, not to mention its strategic location in the economic development of Kalimantan West. This condition is the city's main strength to become the best city and at the same time to become a barometer for the progress of development in the West Kalimantan region.

We welcome the publication of this profile book of Pontianak because there are various information as well as the latest pictures of Pontianak that would bring an enjoyment for all interested parties. May

this book benefit to various parties who support and contribute to the city's development.

Wassalamualaikum Wr. Wb.

THE MAJOR OF PONTIANAK CITY,

H. SUTARMIDJI, S.H. M.HUM.

DAFTAR ISI

Sambutan Kepala Diskominfo Pontianak	i
Sambutan Walikota Pontianak	ii
Daftar Isi	iii
Daftar Tabel	v
Daftar Gambar	vi
ASPEK ADMINISTRASI DAN PEMERINTAHAN	1
ASPEK ADMINISTRASI	1
Letak Geografis	2
Profil Wilayah	2
Sejarah Kota Pontianak	3
Pontianak Tempo Dulu	4
Prestasi Kota Pontianak	5
ASPEK PEMERINTAHAN	5
Visi & Misi	6
Jumlah Organisasi Perangkat Daerah	6
Jumlah Pegawai Negeri Sipil	7
Letak Geopolitik	8
ASPEK SOSIAL DAN BUDAYA	8
ASPEK SOSIAL	8
Pendidikan	9
Ketenagakerjaan	11
Penduduk	12
Kesehatan	13
Profil RSUD Kota Pontianak	14
ASPEK BUDAYA	14
Makanan Khas	15
Tempat Wisata	16
Tempat Wisata Bersejarah	18
Tempat Wisata Religi	19
Event Wisata	22
ASPEK EKONOMI	22
INDIKATOR MAKRO DAN MIKRO	22
Pertumbuhan Ekonomi	23
Struktur Ekonomi	24
Laju Inflasi	25
PERDAGANGAN	25
Pasar Swalayan	26

TABLE OF CONTENTS

<i>Foreword from the Head of Diskominfo of Pontianak</i>	i
<i>Welcoming Remarks From The Major of Pontianak City</i>	ii
<i>Table of Contents</i>	iii
<i>List of Tables</i>	v
<i>List of Figures</i>	vi
ADMINISTRATION AND GOVERNANCE ASPECTS	1
ASPECTS OF ADMINISTRATION	1
<i>Geographical Location</i>	1
<i>Region Profile</i>	2
<i>History of Pontianak</i>	2
<i>Pontianak In The Past</i>	3
<i>Achievements of Pontianak</i>	4
ASPECTS OF GOVERNANCE	5
<i>Vision & Mission</i>	5
<i>Regional Working Units</i>	6
<i>Civil Servants</i>	6
<i>Geopolitical Location</i>	7
SOCIAL AND CULTURE ASPECTS	8
ASPECTS OF SOCIAL	8
<i>Education</i>	8
<i>Labor Force</i>	9
<i>Population</i>	11
<i>Health Sector</i>	12
<i>Regional Public Hospital Sultan Syarif Mohamad Alkadrie</i>	13
ASPECTS OF CULTURE	14
<i>Regional Specialities</i>	14
<i>Tourist Attraction</i>	15
<i>Historical Tourist Attraction</i>	16
<i>Religious Tourism Spot</i>	18
<i>Event Tourism</i>	19
ECONOMY ASPECTS	22
MACRO AND MICRO INDICATORS	22
<i>Economic Growth</i>	22
<i>Economic Structure</i>	23
<i>Inflation Growth</i>	24
TRADES	25
<i>Supermarkets</i>	25

Pasar Tradisional	26
PERTANIAN DAN PETERNAKAN	30
Tanaman Pangan	30
Sayuran dan Populasi Ternak	31
INDUSTRI	32
Industri Kecil	32
Industri Menengah	33
Industri Besar	34
HOTEL	35
ASPEK SARANA DAN INFRASTRUKTUR	36
SARANA	36
Jalan	36
Trottoar	37
Jembatan Penyebrangan	37
Waterfront City	38
Jembatan	38
Pontianak Interactive Center	39
Aplikasi Gencil	40
Satu Data Kota Pontianak	40
RENCANA PEMBANGUNAN	41
Khatulistiwa Park	41
Jembatan Paralel Landak	41
TRANSPORTASI	42
Ferry Penyebrangan	42
Bus Umum	42
PONTIANAK MASA DEPAN DAN SMART CITY	43

Traditional Markets	26
FARMINGS AND LIVESTOCK	30
Crops	30
Vegetables And Livestock Population	31
INDUSTRY	32
Small Industry	32
Middle Industry	33
Big Industry	34
HOTEL	35
FACILITIES AND INFRASTRUCTUR ASPECTS	36
FACILITES	36
Road	36
Sidewalk	37
Crossing Bridge	37
Waterfront City	38
Bridge	38
Pontianak Interactive Center	39
Gencil Application	40
One Data of Pontianak	40
DEVELOPMENT PLAN	41
Khatulistiwa Park	41
Landak Parallel Bridge	41
TRANSPORTATION	42
Ferry	42
Public Bus	42
PONTIANAK IN THE FUTURE AND SMART CITY	43

DAFTAR TABEL

Tabel 1	Rasio Murid Terhadap Guru	8
Tabel 2	Penyerapan Tenaga Kerja Berdasarkan Sektor Lapangan Usaha	9
Tabel 3	Persentase Penduduk Bekerja Menurut Lapangan Usaha	10
Tabel 4	Kondisi Ketenagakerjaan Kota Pontianak	10
Tabel 5	Jumlah, Persentase Dan Sex Rasio Penduduk Kota Pontianak	11
Tabel 6	Jumlah Sarana Kesehatan Menurut Kepemilikan	12
Tabel 7	Rasio Tenaga Kesehatan Kota Pontianak	12
Tabel 8	Rata-rata Produktifitas Tanaman Pangan Menurut Jenisnya Kota Pontianak	30
Tabel 9	Produksi Tanaman Sayuran Daun Dan Sayuran Buah Kota Pontianak	31
Tabel 10	Populasi Ternak Kota Pontianak	31

LIST OF TABLES

Table 1	Pupil-Teacher Ratio in Pontianak.....	8
Table 2	Labor Force Absorption by Industry.....	9
Table 3	The Percentage of Employed Persons by Industry.....	10
Table 4	Employment in Pontianak.....	10
Table 5	Sex Ratio of Pontianak Population in.....	11
Table 6	Pontianak Health Facilities by Ownerships.....	12
Table 7	Pontianak Ratio of Health Personnel.....	12
Table 8	Average Crops Production By Varieties in Pontianak.....	30
Table 9	The Production of Leaf and Fruit Vegetables Pontianak.....	31
Table 10	Livestock Population in Pontianak.....	31

DAFTAR GAMBAR

Gambar 1	Peta Kota Pontianak	1
Gambar 2	Pontianak Tempo Dulu	3
Gambar 3	Prestasi Kota Pontianak	4
Gambar 4	Landmark Kota Pontianak	5
Gambar 5	Peta Geopolitik	7
Gambar 7	RSUD Sultan Syarif Mohamad Alkadrie	13
Gambar 8	Asam Pedas	14
Gambar 9	Sotong Pangkong	14
Gambar 10	Bingke	14
Gambar 11	Lemang	14
Gambar 12	Chai Kue	14
Gambar 13	Pacri Nanas	14
Gambar 14	Ikan Asam Pedas	14
Gambar 15	Taman Alun Kapuas	15
Gambar 16	Taman Akcaya	15
Gambar 17	Taman Nostalgia	15
Gambar 18	Rumah Melayu	15
Gambar 19	Taman Digulis	15
Gambar 20	Rumah Radank	15
Gambar 21	Rumah Betang	15
Gambar 22	Masjid Jami	16
Gambar 23	Tugu Khatulistiwa	17
Gambar 24	Makam Sultan Pontianak	17
Gambar 25	Masjid Raya Mujahidin	18
Gambar 26	Gereja Katedral Santo Joseph	18
Gambar 27	Barongsai	19
Gambar 28	Festival Budaya Bumi Khatulistiwa	19
Gambar 29	Gawai Dayak	20
Gambar 30	Festival Merlam Karbit	20
Gambar 31	Festival Budaya Melayu	21
Gambar 32	Titik Kulminasi	21
Gambar 33	Ayani Mega Mall	25
Gambar 34	Hypermart	25
Gambar 35	Ramayana Dept. Store	25
Gambar 36	Matahari Mall	25
Gambar 37	Carrefour	25
Gambar 38	Peta Wilayah Pasar Tradisional	26
Gambar 39	Pasar Kernuning	27

LIST OF FIGURES

Figure 1	Map Of Pontianak	1
Figure 2	Pontianak In The Past	3
Figure 3	Achievements Of Pontianak	4
Figure 4	Landmark Of Pontianak	5
Figure 5	Geopolitical Location	7
Figure 7	RPH Sultan Syarif Mohamad Alkadrie	13
Figure 8	Asam Pedas	14
Figure 9	Sotong Pangkong	14
Figure 10	Bingke	14
Figure 11	Lemang	14
Figure 12	Chai Kue	14
Figure 13	Pacri Nanas	14
Figure 14	Ikan Asam Pedas	14
Figure 15	Alun Kapuas Park	15
Figure 16	Akcaya Park	15
Figure 17	Nostalgia Park	15
Figure 18	Malay House	15
Figure 19	Digulis Pontianak Park	15
Figure 20	Radank House	15
Figure 21	Batang House	15
Figure 22	Jami Mosque	16
Figure 23	Equator Monument	17
Figure 24	The Sultan (King) Of Pontianak Tomb	17
Figure 25	The Mujahidin Mosque	18
Figure 26	Catedral Church Saint Joseph	18
Figure 27	Barongsai	19
Figure 28	Equatorial Earth Curtural Festival	19
Figure 29	Cawai Dayak	20
Figure 30	The Carbide Cannon Festival	20
Figure 31	The Malay Curtural Festival	21
Figure 32	The Equinox	21
Figure 33	Ayani Mega Mall	25
Figure 34	Hypermart	25
Figure 35	Ramayana Dept. Store	25
Figure 36	Matahari Mall	25
Figure 37	Carrefour	25
Figure 38	Maps Of Traditional Market Areas	26
Figure 39	Pasar Kemuning	27

Gambar 40	Pasar Flamboyan	27
Gambar 41	Pasar Dahlia	28
Gambar 42	Pasar Teratai	28
Gambar 43	Pasar Mawar	28
Gambar 44	Pasar Puring	29
Gambar 45	Pasar Tengah	29
Gambar 46	Pasar Belimbing	29
Gambar 47	Keladi	30
Gambar 48	Produk Minuman Aloe vera	32
Gambar 49	Produk Makanan Aloe vera	32
Gambar 50	Kerajinan Keladi Air	33
Gambar 51	PDAM Tirta Khatulistiwa	34
Gambar 52	Bank Pasar	34
Gambar 53	Mercure Pontianak	35
Gambar 54	Aston Pontianak Hotel Convention Center	35
Gambar 55	Golden Tulip	35
Gambar 56	Harris Hotel	35
Gambar 57	Kapuas Palace	35
Gambar 58	Orchadz Hotel	35
Gambar 59	Ibis Hotel	35
Gambar 60	Jalan Kota Pontianak	36
Gambar 61	Trotoar	37
Gambar 62	Jembatan Penyebrangan	37
Gambar 63	Waterfront City	38
Gambar 64	Jembatan	38
Gambar 65	Pontianak Interactive Center	39
Gambar 66	Aplikasi Gencil	40
Gambar 67	Khatulistiwa Park	41
Gambar 68	Jembatan Parallel Landak	41
Gambar 69	Ferry Penyebrangan	42
Gambar 70	Bus Umum	42
Gambar 71	Pontianak Masa Depan dan Smart City	43

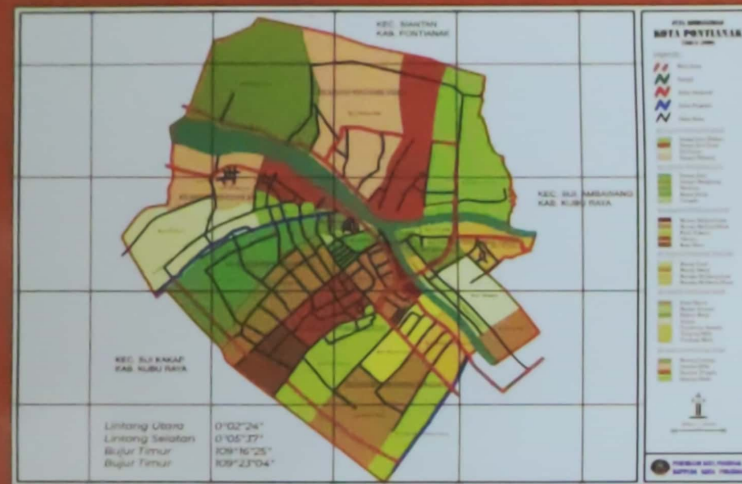
Figure 40	Flamboyan Market.....	27
Figure 41	Dahlia Market.....	28
Figure 42	Teratai Market.....	28
Figure 43	Mawar Market.....	28
Figure 44	Puring Market.....	29
Figure 45	Tengah Market.....	29
Figure 46	Belimbing Market.....	29
Figure 47	Keladi	30
Figure 48	Aloe vera Beverages Product.....	32
Figure 49	Aloe vera Culinary Product.....	32
Figure 50	Handicrafts From Taro.....	33
Figure 51	The Regional Water Company Tirta Khatulistiwa.....	34
Figure 52	Bank Pasar.....	34
Figure 53	Mercure Pontianak.....	35
Figure 54	Aston Pontianak Hotel Convention Center.....	35
Figure 55	Golden Tulip.....	35
Figure 56	Harris Hotel.....	35
Figure 57	Kapuas Palace.....	35
Figure 58	Orchadz Hotel.....	35
Figure 59	Ibis Hotel.....	35
Figure 60	Road.....	36
Figure 61	Sidewalk.....	37
Figure 62	Crossing Bridge.....	37
Figure 63	Waterfront City.....	38
Figure 64	Bridge.....	38
Figure 65	Pontianak Interactive Center.....	39
Figure 66	Gencil Application.....	40
Figure 67	Khatulistiwa Park.....	41
Figure 68	Landak Parallel Bridge.....	41
Figure 69	Ferry.....	42
Figure 70	Public Bus.....	42
Figure 71	Pontianak In The Future And Smart City.....	43

Kontak: DISKOMINFO KOTA PONTIANAK
Alamat: Jl. Rahadi Usman No. 03 Pontianak
Website: <http://www.pontianakkota.go.id>
Email: statistik_dki@yahoo.com
Telp: (0561) 733041

Contact Person: DISKOMINFO KOTA PONTIANAK
Address: Jl. Rahadi Usman No.03 Pontianak
Website: <http://www.pontianakkota.go.id>
Email: statistik_dki@yahoo.com
Phone: (0561) 733041

ASPEK ADMINISTRASI

Letak Geografis



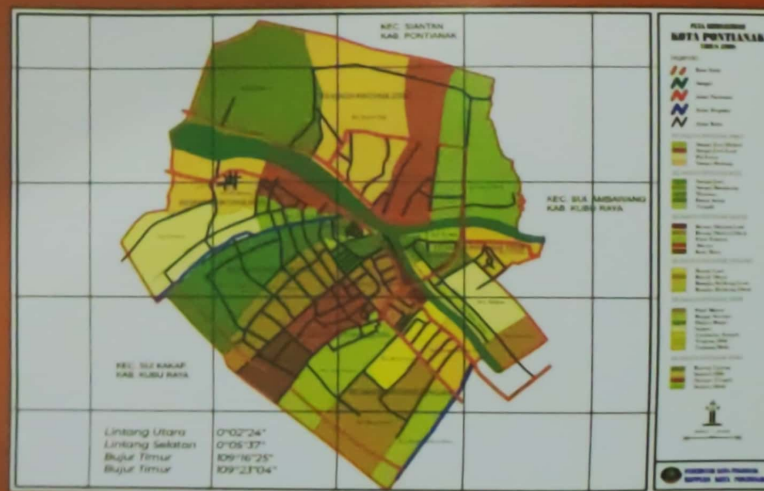
Kota Pontianak terletak pada Lintasan Garis Khatulistiwa dengan ketinggian berkisar antara 0,8 meter sampai dengan 1,5 meter di atas permukaan laut. Luas Kota Pontianak adalah 107,82 Km².

Wilayah Kota Pontianak Berbatasan dengan:

- Utara: Kecamatan Siantan, Kabupaten Pontianak
- Selatan: Kecamatan Sungai Raya dan Kecamatan Sungai Kakap, Kabupaten Kubu Raya
- Barat: Kecamatan Sungai Kakap, Kabupaten Kubu Raya
- Timur: Kecamatan Sungai Raya dan Kecamatan Sungai Ambawang, Kabupaten Kubu Raya

ADMINISTRATION ASPECT

Geographical Location



Pontianak is located on the equator line with a height ranging from 0.8 meters to 1.5 meters above sea level. The area of Pontianak is 107.82 km².

Pontianak area borders with:

- North: Siantan District, Pontianak Regency
- South: Sungai Raya Sub-District, Sungai Kakap District, Kubu Raya Sub-District
- West: Sungai Kakap District, Kubu Raya District
- East: Sungai Raya District and Sungai Ambayang Sub-District, Kubu Raya District

Profil Wilayah

Sejarah Kota Pontianak

Nama Pontianak yang berasal dari bahasa Melayu yang dipercaya ada kaitannya dengan kisah Syarif Abdurrahman yang sering diganggu oleh hantu Kuntulanak ketika dia menyusuri Sungai Kapuas. Menurut ceritanya, Syarif Abdurrahman terpaksa melepaskan tembakan meriam untuk mengusir hantu itu sekaligus menandakan di mana meriam itu jatuh, maka di sanalah wilayah kesultananannya didirikan. Peluru meriam itu jatuh di dekat persimpang Sungai Kapuas dan Sungai Landak, yang kini dikenal dengan nama Kampung Beting

Kota Pontianak didirikan oleh Syarif Abdurrahman Alkadrie pada hari Rabu, 23 Oktober 1771 (14 Rajab 1185 H) yang ditandai dengan membuka hutan di persimpangan Sungai Landak, Sungai Kapuas Kecil, dan Sungai Kapuas Besar untuk mendirikan balai dan rumah sebagai tempat tinggal. Pada tahun 1778 (1192 H), Syarif Abdurrahman dikukuhkan menjadi Sultan Pontianak. Letak pusat pemerintahan ditandai dengan berdirinya Masjid Jami' (kini bernama Masjid Sultan Syarif Abdurrahman) dan Istana Kadariah yang sekarang terletak di Kelurahan Dalam Bugis, Kecamatan Pontianak Timur.

Walikota Pontianak dari tahun 1947 s.d. sekarang

1. R. Soepardan (1947 - 1948)
2. Ads. Hidayat (1948 - 1950)
3. Ny. Rohana Muthalib (1950 - 1953).
4. Soemartoyo (1953 - 1957).
5. A. Muis Amin (1957 - 1967).
6. Siswoyo (1967 - 1973).
7. Muhammad Barir (1973 - 1978).
8. TB Hisny Halir (1978 - 1983).
9. HA Majid Hasan (1983 - 1993).
10. RA Siregar (1993 - 1999).
11. Buchary Abdurrachman (1999 - 2009).
12. Sutarmidji (2009 - sekarang).

Region Profile

History of Pontianak

The name Pontianak is originated from the Malay language. It is based on the story of Syarif Abdurrahman who often got disturbed by Kuntulanak ghost when he walked along the Kapuas river. According to the story, Syarif Abdurrahman was forced to open cannon fire to expel the ghost as well as to indicate where the cannon fell marking where the sultanate was established. The cannon bullet fell near the junction of the Kapuas River and the Landak River, which is now known as Kampung Beting.

Pontianak was founded by Syarif Abdurrahman Alkadrie on Wednesday, October 23, 1771 (14 Rajab 1185 H) which was marked by opening the forest at the intersection of the Landak River, Kapuas Kecil River, and the Kapuas Besar River to establish a hall and house as a place to live. In 1778 (1192 AH), Syarif Abdurrahman was confirmed to be the Sultan of Pontianak. The location of the Central Government is marked by the establishment of the Jami & Mosque (now called the Sultan Syarif Abdurrahman Mosque) and the Kadariah palace which is now located in the Kampung Dalam Bugis, East Pontianak Subdistrict.

The Major of Pontianak from 1947 - now

1. R. Soepardan (1947 - 1948)
2. Ads. Hidayat (1948 - 1950)
3. Ny. Rohana Muthalib (1950 - 1953).
4. Soemartoyo (1953 - 1957).
5. A. Muis Amin (1957 - 1967).
6. Siswoyo (1967 - 1973).
7. Muhammad Barir (1973 - 1978).
8. TB Hisny Halir (1978 - 1983).
9. HA Majid Hasan (1983 - 1993).
10. RA Siregar (1993 - 1999).
11. Bucharly Abdurrachman (1999 - 2009).
12. Sutarmidji (2009 - now).

Pontianak Tempo Dulu



Pontianak in the Past



Prestasi Kota Pontianak



Predikat Pelayanan Publik terbaik oleh OMBUDSMAN Tahun 2015-2016



Predikat Wajar Tanpa Pengecualian (WTP) Tahun 2011 - 2016



TPID terbaik Tahun 2014-2016



INAGARA AWARDS Tahun 2015-2016



Peringkat Pertama Kategori Nilai Tata Ekonomi Daerah Tahun 2016



Penghargaan Kota Pontianak Sebagai Kota Layak Anak Tahun 2017



Penghargaan Kemudahan Perizinan Pembangunan Perumahan Bagi Masyarakat Berpenghasilan Rendah (MBR)



KI Hajar Dewantara Award Tahun 2017



Nilai BB (Sangat Baik) untuk Sistem Akuntabilitas Kinerja Pemerintah (SAKIP) Tahun 2017



Penghargaan Role Model Penyelenggaraan Pelayanan Publik RSUD Kota Pontianak (sangat baik) Tahun 2018



Penghargaan Public Relation Indonesia Awards (PRIA) 2017



Indonesia Green Award 2017



Achievements of Pontianak



The Best Public Service
(OMBUDSMAN Award)
2015-2016



The Award of Ease of Housing Development Licensing
for Low Income



Unqualified opinion*
in Audit Board (BPK) report
2011 - 2016



Ki Hajar Dewantara Award
2017



The Best Regional Inflation Control Team
2014-2016



Performance Accountability of Government Institution
2017



INAGARA AWARDS
2015-2016



Role Model in Managing Public Service
awarded to Regional Public Hospital of Pontianak City
(scored very good) 2018



The Value of Regional Economic
Management Category
(Rank 1st)



Public Relation Indonesia Awards (PRIA)
2017



Child-Friendly City
2017



Indonesia Green Award
2017



ASPEK PEMERINTAHAN

Visi dan Misi

VISI

Pontianak Kota Khatulistiwa Berwawasan Lingkungan, Terdepan dalam Kualitas Sumber Daya Manusia, Prima dalam Pelayanan Publik, Didukung dengan Tata Kelola Pemerintahan yang Baik dan Bersih

MISI

- 1. Meningkatkan kualitas sumber daya manusia yang religius, cerdas, sehat, berbudaya dan harmonis.*
- 2. Menerapkan Prinsip-Prinsip Good Governance dalam Penyelenggaraan Pemerintahan dan Implementasi Zona Integritas melalui Penetapan.*
- 3. Meningkatkan Sarana dan Prasarana Dasar Perkotaan untuk Mendukung Pertumbuhan dan Perkembangan Kota dan Wilayah.*
- 4. Mewujudkan Tata Ruang Kota Berwawasan Lingkungan yang Nyaman Aman dan Layak Huni.*
- 5. Menciptakan Iklim Usaha yang Kondusif Guna Memacu Pertumbuhan Ekonomi Kota yang Berdaya Saing.*



Vision And Mission

VISION

Pontianak equatorial city is environmentally-oriented leading in the quality of human resources, excellent in public services, and is supported by good and clean governance.

MISSION

- 1. Improving the quality of human resources to be religious, intelligent, healthy, cultured, and harmonious.*
- 2. Applying the principles of good governance in the administration of government and the implementation of integrity zones through stipulation.*
- 3. Improving urban basic facilities and infrastructure to support the growth and development of cities and regions.*
- 4. Creating urban planning with the idea of creating a comfortable, safe and livable environment.*
- 5. Creating a conducive business atmosphere to enhance a competitive urban economic growth.*



Jumlah Organisasi Perangkat Daerah



Sekretariat: 2
Asisten: 3
Staf Ahli: 3
Inspektorat: 1
Dinas: 16
Badan: 4
Kantor: 19
Kecamatan: 6
Kelurahan: 29
RSUD Kota Pontianak: 1
BUMD: 2 (PDAM Tirta Khatulistiwa
dan PD. Bank Pasar)

Jumlah Pegawai Negeri Sipil



PNS Kota Pontianak: 5.398
Pejabat Struktural: 590
Fungsional Guru: 2.414
Fungsional Medis: 567
Fungsional lainnya: 77
Fungsional Umum : 1.750

Regional Working Units



Secretariat: 2
Assistant: 3
Expert staff: 3
Inspectorat: 1
Department: 16
Agency: 4
Office: 19
Sub-district: 6
Urban Village: 29
Regional Public Hospital: 1
Regional Owned Enterprise: 2
(PDAM Tirta Khatulistiwa
dan PD. Bank Pasar)

Civil Servants



Civil Servants in Pontianak: **5.398**
Civil Servants in Structural Position: **590**
Teachers: **2.414**
Health Personnels: **567**
Other Functional Positions: **77**
General Functional positions: **1.750**

Letak Geopolitik

Letak Pontianak dalam Geopolitik berbatasan dengan Serawak Malaysia
Bisa dilihat dari peta berikut



Geopolitical Location

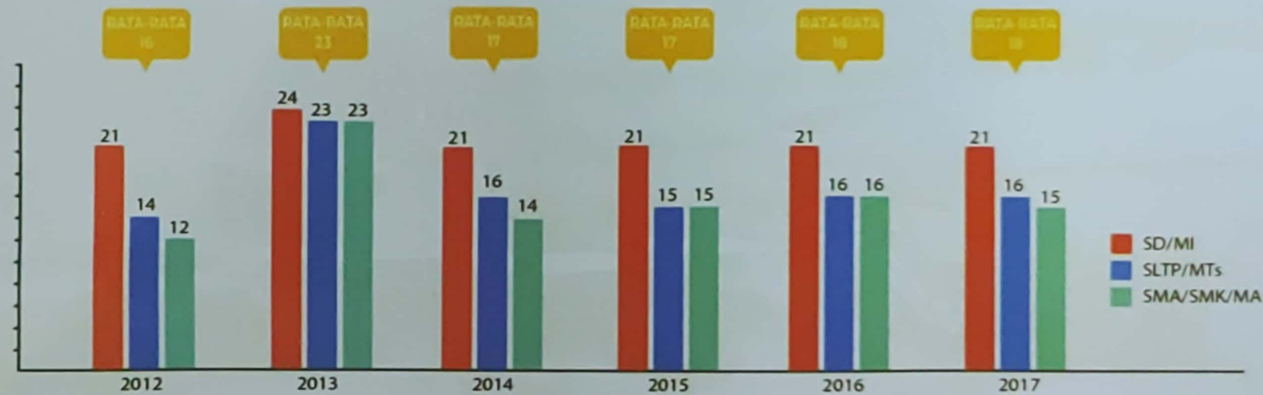
Pontianak's location in geopolitics is bordered with Malaysia Sarawak which can be seen from the following map



ASPEK ADMINISTRASI

Pendidikan

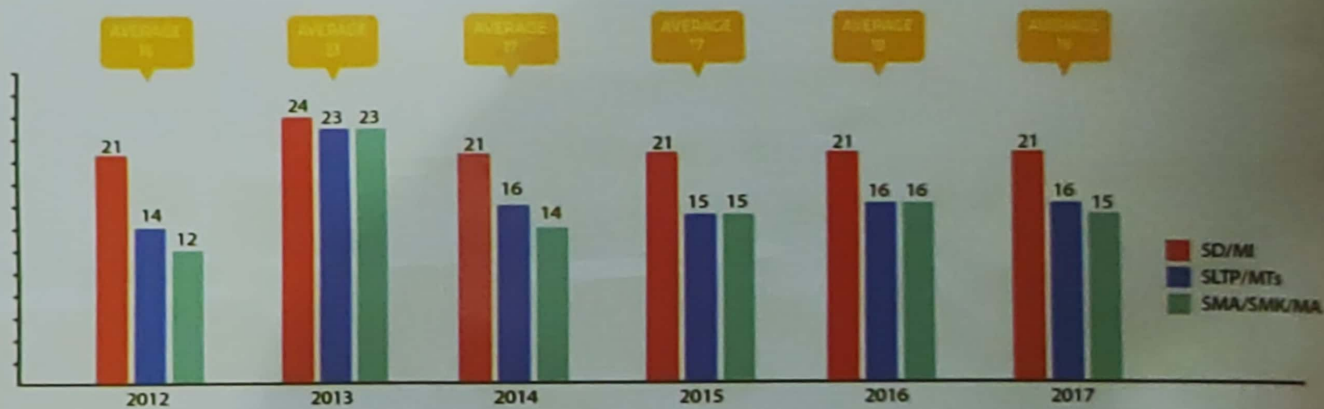
RASIO MURID DAN GURU IN PONTIANAK



Rasio murid terhadap guru di Kota Pontianak tahun 2017 pada umumnya tetap diangka yang sama dengan tahun 2016. Hanya pada tingkat SMU/SMK/MA saja yang rasionya mengalami penurunan nilai yang berarti tingkat perhatian guru terhadap murid makin meningkat. Ini sesuai dengan rasio murid terhadap guru yang dicanangkan oleh Pemerintah Pusat dengan rasio idealnya yaitu 20:1.

THE ASPECTS OF ADMINISTRATION
Education

PUPIL-TEACHER RATIO IN PONTIANAK



The average pupil: teachers ratio in Pontianak in 2017 generally stays as much as the pupil: teacher ratio in 2016. However, the pupil/teacher ratio for senior high schools level declined to mean that the level of teachers' attention to their students has increased. This ratio has met the central government planning to reach the ideal ratio of 20: 1

Ketenagakerjaan

Penyerapan Tenaga Kerja Berdasarkan Sektor Lapangan Kerja dan Jenis Kelamin Tahun 2014 - 2017

SEKTOR (1)	2014			2015			2017		
	LAKI-LAKI (2)	PEREMPUAN (3)	L+P (4)	LAKI-LAKI (5)	PEREMPUAN (6)	L+P (7)	LAKI-LAKI (8)	PEREMPUAN (9)	L+P (10)
1. Pertanian, Perkebunan, Kehutanan, Perburuan & Perikanan	9.403	4.802	14.205	8.045	1.736	9.781	3.237	1.088	4.325
2. Pertambangan dan Penggalian	-	-	-	-	-	-	970	-	970
3. Industri	12.971	8.469	21.440	18.719	10.019	28.737	15.946	8.623	24.569
4. Listrik, Gas dan Air Minum	1.808	564	2.372	1.950	628	2.578	1.579	436	2.015
5. Konstruksi	28.283	1.480	29.763	18.345	831	19.176	9.403	1.038	10.441
6. Perdagangan, Rumah Makan dan Jasa Akomodasi	41.507	33.700	75.207	44.707	46.298	91.005	9.403	48.277	50.680
7. Transportasi, Pergudangan dan Komunikasi	14.900	1.852	16.752	16.785	2.438	19.223	7.883	325	8.208
8. Lembaga Keuangan, Real Estate, Usaha Persewaan & Jasa Perusahaan	14.055	6.868	20.923	10.180	5.237	15.417	8.651	3.777	12.428
9. Jasa Kesehatan, Sosial dan Recreasi	31.084	31.279	62.363	34.321	33.384	67.705	40.497	39.310	79.807
TOTAL	153.837	90.285	244.122	152.662	98.787	251.449	164.324	105.021	269.345

Sumber: Badan Pusat Statistik Kota Pontianak

Labor Force

Labor Force Absorption by Industry and Gender
2014 - 2017

Industry (1)	2014			2015			2017		
	Male (2)	Female (3)	Total (4)	Male (5)	Female (6)	Total (7)	Male (8)	Female (9)	Total (10)
1. Agriculture, Plantation, Forestry, Hunting, Fishing	8,403	4,302	14,205	8,045	1,736	9,781	3,237	1,096	4,332
2. Mining and Excavation	-	-	-	-	-	-	930	-	930
3. Industry	12,941	8,409	21,350	18,779	10,098	28,877	15,946	8,623	24,569
4. Electricity, Gas and Drinking Water	1,808	954	2,372	1,960	625	2,575	1,579	436	2,403
5. Construction	28,263	1,450	29,713	16,345	837	17,176	9,403	1,038	10,441
6. Trade, Restaurant, and Accommodation	41,807	21,730	63,537	44,737	45,298	90,035	34,633	48,277	82,910
7. Transportation, Warehousing and Communication	14,300	1,882	16,182	16,385	2,658	19,043	17,881	325	18,206
8. Financial Institutions, Real Estate, Rental and Company Services	14,035	6,769	20,224	10,180	5,237	15,417	8,637	5,187	13,824
9. Financial Institutions, Real Estate, Rental and Company Services	31,084	22,779	53,863	34,321	33,584	67,905	40,497	29,530	70,027
TOTAL	153,363	90,285	244,236	152,652	99,787	252,439	154,924	105,228	260,152

Source: Central Bureau Statistics of Pontianak

Kondisi Ketenagakerjaan Kota Pontianak Tahun 2012 - 2017

SEKTOR (1)	2012 (2)	2013 (3)	2014 (4)	2015 (5)	2017 (6)
Angkatan kerja					
1. Angkatan Kerja	264.389	247.924	244.236	252.439	269.943
	69,05%	67,89%	65,28%	64,05%	67,90%
2. Pengangguran	11.869	16.166	13.814	16.121	27.890
	3,34%	3,74%	4,99%	5,84%	6,96%
Bukan Angkatan Kerja					
Jumlah Pengurus Rumah Tangga atau Sahaja	156.272	167.927	179.101	171.628	170.026
	71,52%	69,27%	73,29%	68,71%	66,34%
Tasar	416.380	432.012	441.865	450.752	447.860
	100%	100%	100%	100%	100%
Tingkat Penyiapan Angkatan Kerja	59,13	57,39	55,28	56,05	57,70

*data tahun 2016 tidak tersedia
Sumber: Badan Pusat Statistik Pontianak

Persentase Penduduk Bekerja Menurut Lapangan Usaha Tahun 2012 - 2017

SEKTOR (1)	2012 (2)	2013 (3)	2014 (4)	2015 (5)	2017 (6)
1. Pertanian, Perkebunan, Kehutanan, Perburuan & Perikanan	7,01	5,74	5,82	3,87	1,60
2. Pertambangan dan Pengalihan	-	-	-	-	0,36
3. Industri	5,93	7,06	8,75	11,38	9,70
4. Listrik, Gas dan Air Minum	15,25	-	0,97	1,02	0,75
5. Konstruksi	-	14,58	12,17	7,60	10,16
6. Perdagangan, Rumah Makan dan Jasa Akomodasi	41,507	32,33	31,61	33,65	36,32
7. Transportasi, Pengangkutan dan Komunikasi	5,44	7,57	6,86	7,54	6,97
8. Lembaga Keuangan, Real Estate, Usaha Persewaan & Jasa Perusahaan	4,82	4,74	8,28	6,71	5,30
9. Jasa Kemasyarakatan, Sosial dan Persewaan	26,47	28,06	25,53	25,62	29,64
TOTAL	100,00	100,00	100,00	100,00	100,00

*data tahun 2016 tidak tersedia
Sumber: Badan Pusat Statistik Pontianak

Employment in Pontianak (2012-2017)

Employment Status (1)	2012 (2)	2013 (3)	2014 (4)	2015 (5)	2017 (6)
Labor Force					
1. Employed Persons	246,189	247,924	244,236	252,439	268,845
	59,13%	57,99%	55,26%	56,05%	57,70%
2. Unemployed Persons	13,919	16,166	18,514	26,325	27,889
	3,34%	3,74%	4,39%	5,84%	5,96%
Not in Labor Force					
Students, Taking care of Household or miscellaneous	156,272	167,922	179,105	171,628	170,026
	37,53%	38,87%	40,53%	38,17%	36,34%
Total	416,380	432,012	441,855	450,392	467,860
	100%	100%	100%	100%	100%
Labor Force Participation Rate	59,13	57,19	55,28	56,05	57,70

*Data in 2016 was not available
Source: Central Bureau of Statistics of Pontianak

The Percentage of Employed Persons by Industry 2012 - 2017

Industry (1)	2012 (2)	2013 (3)	2014 (4)	2015 (5)	2017 (6)
1. Agriculture, Plantation, Forestry, Hunting, Fishing	7,01	5,74	5,82	3,47	1,60
2. Mining and Excavation	-	-	-	-	0,36
3. Industry	5,93	7,06	8,75	11,38	9,10
4. Electricity, Gas and Drinking Water	15,25	-	0,97	1,02	0,75
5. Construction	-	14,56	12,17	7,60	10,36
6. Trade, Restaurant, and Accomodation Service	41,507	32,33	31,61	35,65	36,33
7. Transportation, Warehousing and Communication	5,44	7,57	6,86	7,54	6,97
8. Financial Institutions, Real Estate, Rental and Company Services	4,82	4,74	8,28	8,17	5,10
9. Individual, Social and Community Services	26,47	28,06	25,53	26,82	29,64
TOTAL	100,00	100,00	100,00	100,00	100,00

*Data in 2016 was not available
Source: Central Bureau of Statistics of Pontianak

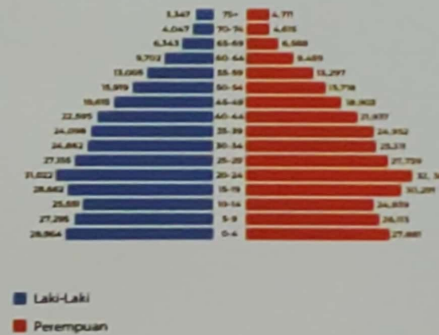
Penduduk

Jumlah, Persentase dan Sex Rasio Penduduk Kota Pontianak Tahun 2017

KECAMATAN	Penduduk (orang)				Rasio Sex Rasio
	Laki-Laki	Perempuan	Jumlah	Persentase	
(1)	(2)	(3)	(4)	(5)	(6)
1. Pontianak Selatan	46.792	47.457	94.249	15,01	98,60
2. Pontianak Tenggara	24.736	26.001	50.737	8,09	95,13
3. Pontianak Timur	46.703	46.408	93.112	14,85	100,63
4. Pontianak Barat	63.348	63.367	126.715	22,12	99,97
5. Pontianak Kota	62.390	62.433	124.823	19,75	96,33
6. Pontianak Utara	63.353	62.450	125.803	20,36	102,39
Kota Pontianak	322.904	324.117	647.021	300	99,67

Sumber: Badan Pusat Statistik Kota Pontianak

Piramida Penduduk Kota Pontianak 2017



Beban ketergantungan (*Dependency Ratio*) penduduk tidak produktif terhadap penduduk produktif sebesar mencapai kurang dari 40 persen, artinya secara rata-rata 100 orang produktif menanggung 40 orang tidak produktif. Komposisi umur penduduk yang demikian menunjukkan bahwa Kota Pontianak sudah memasuki bonus demografi dimana angka beban ketergantungan dibawah 50, yang berarti setiap lebih dari dua orang produktif menanggung satu orang usia tidak produktif

Kesehatan

Jumlah Sarana Kesehatan Menurut Kepemilikan Kota Pontianak Tahun 2017

FASILITAS KESEHATAN		JUMLAH
RUMAH SAKIT		
1. Rumah Sakit Umum		9
2. Rumah Sakit Khusus		4
PUSKESMAS DAN JARINGANNYA		
1. Puskesmas Rawat Inap		4
2. Puskesmas Non Rawat Inap		19
3. Puskesmas Keliling		6
4. Puskesmas Pembantu		10
SARANA PELAYANAN LAIN		
1. Balai Pengobatan/Klinik		18
2. Praktek Dokter Perawatan		297
3. Unit Transfusi Darah PMI		1
SARANA PRODUKSI DAN DISTRIBUSI KEFARMASIAN		
1. Apotek		121
2. Toko Obat		133

Sumber : Dinas Kesehatan Kota Pontianak

Rasio Tenaga Kesehatan Kota Pontianak Tahun 2017

NO	JENIS TENAGA KESEHATAN	JUMLAH	RASIO NAKES
1.	Dokter Umum	452	71,97
2.	Dokter Gigi	100	15,92
3.	Dokter Spesialis	188	29,93
4.	Tenaga Farmasi (Termasuk Apoteker)	257	39,96
5.	Tenaga Cita	110	17,51
6.	Perawat	16251	262,87
7.	Bidan	426	67,83
8.	Tenaga Kesmas	119	18,95
9.	Tenaga Sanitasi	62	9,87

Sumber : Dinas Kesehatan Kota Pontianak

Health Sector

Pontianak Health Facilities by Ownerships, 2017

HEALTH FACILITY	TOTAL
HOSPITAL	
1. General Hospital	9
2. Specialty Hospital	4
COMMUNITY HEALTH AND ITS NETWORKING	
1. Community Health Center with inpatient Care Facility	4
2. Community Health Center without inpatient Care Facility	19
3. Roving Health Centre	6
4. Community Health at Sub-District Level	30
OTHER SERVICES	
1. Clinic	18
2. Individual Doctor Practice	297
3. Blood Transfusion Unit at Indonesian Red Cross	1
PHARMACEUTICAL PRODUCTION AND DISTRIBUTION	
1. Pharmacy	121
2. Drug Store	133

Source: Pontianak Health Department


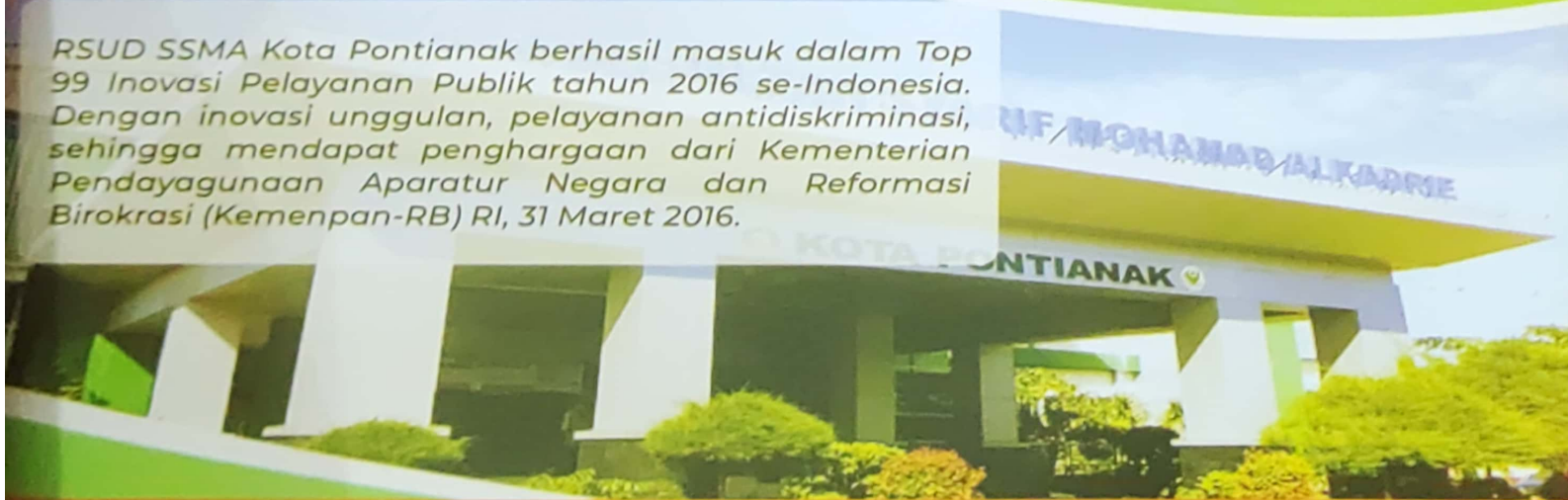
Pontianak Ratio of Health Personnel, 2017

NO	OCCUPATION	NO. HEALTH PERSONNEL	RATIO
1.	General Practitioner	452	71,97
2.	Dentist	100	15,92
3.	Specialist	188	29,93
4.	Pharmacist	251	39,96
5.	Nutritionists	110	17,51
6.	Nurse	16251	262,87
7.	Midwife	426	67,83
8.	Public Health Personnel	119	18,95
9.	Sanitation Personnel	62	9,87

Source: Pontianak Health Department

--- ◎ RSUD Sultan Syarif Mohamad Alkadrie

RSUD SSMA Kota Pontianak berhasil masuk dalam Top 99 Inovasi Pelayanan Publik tahun 2016 se-Indonesia. Dengan inovasi unggulan, pelayanan antidiskriminasi, sehingga mendapat penghargaan dari Kementerian Pendayagunaan Aparatur Negara dan Reformasi Birokrasi (Kemendagri) RI, 31 Maret 2016.





Regional Public Hospital Sultan Syarif Mohamad Alkadrie

Regional Public Hospital Sultan Syarif Mohamad Alkadrie of Pontianak City was on the top 99 for public service innovations in 2016 throughout Indonesia. Its superior innovation, anti-discrimination services, won an award from the Ministry of Empowerment of State Apparatus and Beaurocracy Reform of Republic of Indonesia on March 31st, 2016.

ARIF MOHAMAD ALKADRIE

KOTA PONTIANAK



ASPEK BUDAYA

Makanan Khas



ASAM
PEDAS



SOTONG
PANGKONG



BINGKE



LEMANG



CHAI KUE



PACRI
NANAS



IKAN
ASAM
PEDAS

THE ASPECTS OF CULTURE
Regional Specialities



ASAM
PEDAS



SOTONG
PANGKONG



BINGKE



LEMANG



CHAI KUE



PACRI
NANAS

14



IKAN
ASAM
PEDAS


Tempat Wisata



**TAMAN
ALUN KAPUAS**



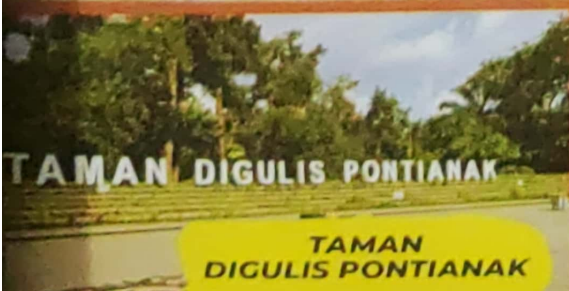
**TAMAN
AKCAYA**



**TAMAN
NOSTALGIA**



RUMAH MELAYU



TAMAN DIGULIS PONTIANAK

**TAMAN
DIGULIS PONTIANAK**



RUMAH RADAKNG



RUMAH BETANG

Tourist attractions


ALUN KAPUAS PARK



AKCAYA PARK



NOSTALGIA PARK



MALAY HOUSE



DIGULIS PONTIANAK PARK



BETANG HOUSE



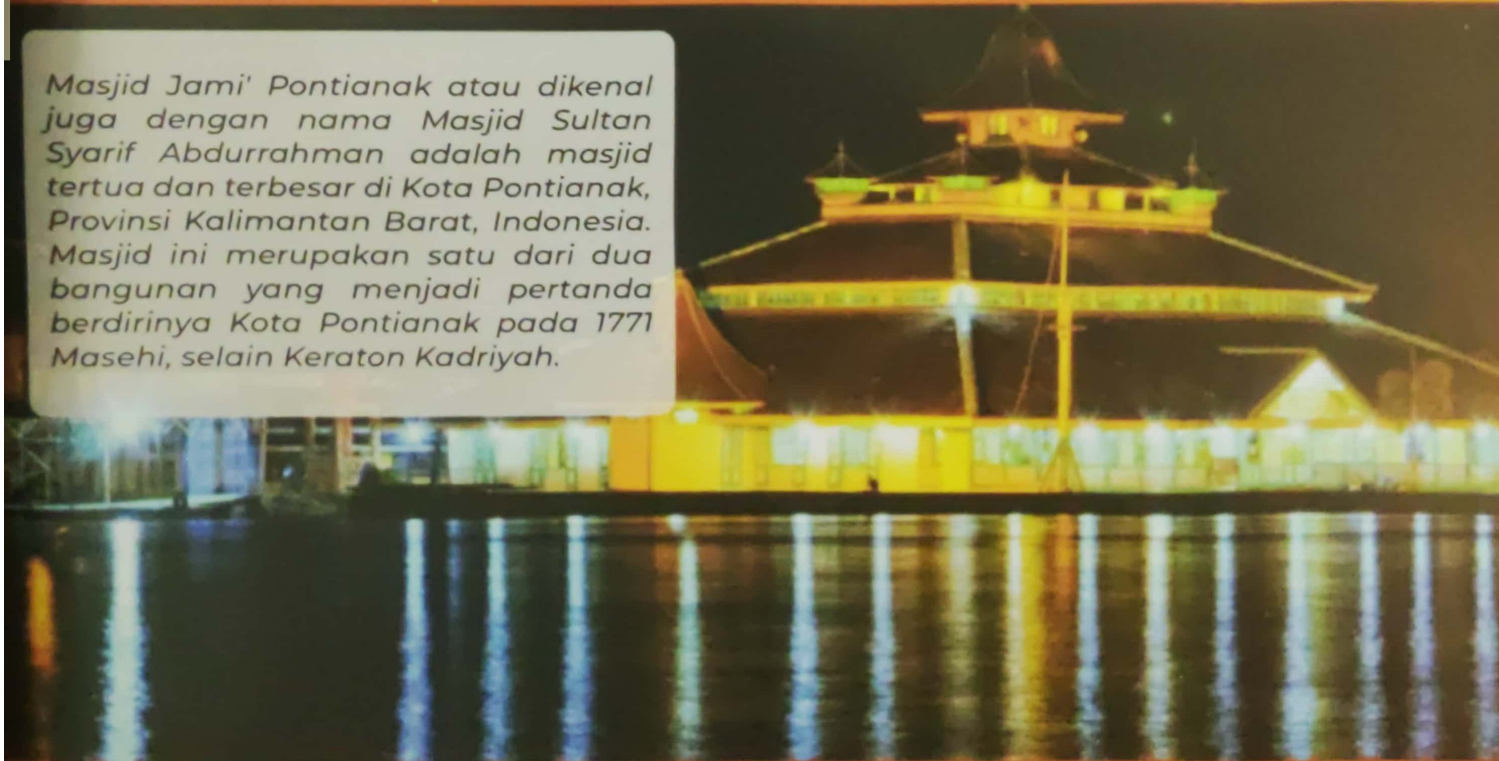
RADAKNG HOUSE



Tempat Wisata Bersejarah

☉ MASJID JAMI

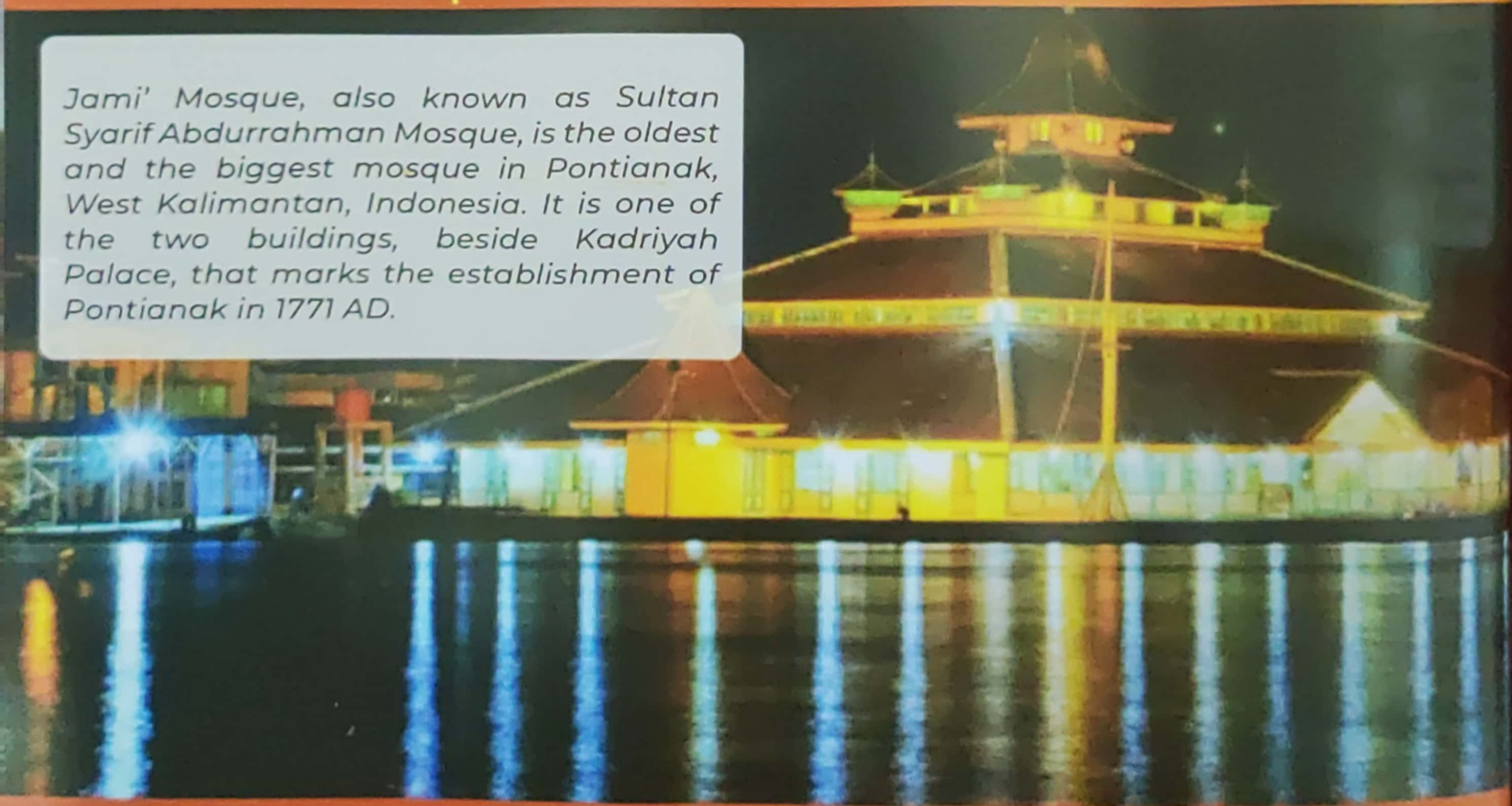
Masjid Jami' Pontianak atau dikenal juga dengan nama Masjid Sultan Syarif Abdurrahman adalah masjid tertua dan terbesar di Kota Pontianak, Provinsi Kalimantan Barat, Indonesia. Masjid ini merupakan satu dari dua bangunan yang menjadi pertanda berdirinya Kota Pontianak pada 1771 Masehi, selain Keraton Kadriyah.



Historical Tourist Attractions

☉ JAMI MOSQUE

Jami' Mosque, also known as Sultan Syarif Abdurrahman Mosque, is the oldest and the biggest mosque in Pontianak, West Kalimantan, Indonesia. It is one of the two buildings, beside Kadriyah Palace, that marks the establishment of Pontianak in 1771 AD.



◎ TUGU KHATULISTIWA

Tugu Khatulistiwa dibangun pada tanggal 31 Maret oleh Tim Ekspedisi Internasional yang dipimpin oleh seorang ahli Geografi berkebangsaan Belanda untuk menentukan titik / tonggak garis equator di kota Pontianak. Bangunan tugu terdiri dari 4 buah tonggak kayu belian (kayu besi), masing-masing berdiameter 0,30 meter, dengan ketinggian tonggak bagian depan sebanyak dua buah setinggi 3,05 meter dan tonggak bagian belakang tempat lingkaran dan anak panah penunjuk arah setinggi 4,40 meter.



◎ MAKAM SULTAN PONTIANAK

Makam Kesultanan Pontianak di Batu Layang merupakan aset ketiga warisan Kesultanan Pontianak sesudah Istana Kadriah dan Masjid Sultan Abdurrahman. Konon ketiga lokasi ini mempunyai letak dengan garis lurus dari istana, dari arah timur ke barat. Komplek pemakaman dikhususkan bagi para Sultan Pontianak dan keluarganya. Makam Sultan Pontianak terletak di tepian Sungai Kapuas yang dahulunya hanya dapat ditempuh dengan berjalan kaki, namun saat ini akses menuju lokasi tersebut sudah dapat menggunakan kendaraan.



☉ EQUATOR MONUMENT

Equator monument was built on March 31 st by an international expedition team led by a Dutch geographer to determine the point/milestone of the equator line in the city of Pontianak. The monument consists of 4 wooden pillars made of ironwood, each with a diameter of 0.30 meters with a height of the two front poles is 3.05 meters each and rear pillars where the circle and pointing arrows existed are 4.40 meters high.



☉ THE SULTAN (KING) OF PONTIANAK TOMB

The Sultan of Pontianak Tomb is in Batu Layang. It is the third heritage of the Pontianak Kingdom, other than the Kadriyah Palace and the Sultan Abdurrahman Mosque. It was believed that the position was in the straight line from the palace, from east to west. The funeral complex is devoted to the kings and his families. It is located on the Kapuas river bank which could only be accessed on foot but we can use a vehicle to reach there now.



Tempat Wisata Religi



**MASJID RAYA
MUJAHIDIN**



**GEREJA KATEDRAL
SANTO YOSEPH**

Religious Tourism Spots



THE MUJAHIDIN MOSQUE

**CATHEDRAL CHURCH
SAINT JOSEPH**



Event Wisata

● CAP GO MEH



Cap Go Meh (Hokkien: 十五暝)

melambangkan hari ke-15 dan hari terakhir dari masa perayaan Tahun Baru Imlek bagi komunitas Tionghoa di seluruh dunia. Istilah ini berasal dari dialek Hokkien dan secara harafiah berarti hari kelima belas dari bulan pertama (Cap = Sepuluh, Go = Lima, Meh = Malam). Ini berarti, masa perayaan Tahun Baru Imlek berlangsung selama lima belas hari.

● FESTIVAL BUDAYA BUMI KHATULISTIWA



Festival Budaya Bumi Khatulistiwa

salah satu event yang dilaksanakan di kota Pontianak 2 (dua) tahun sekali. Event ini menyuguhkan atraksi gerak tari dari berbagai etnis. Selain itu juga terdapat pameran Ekspo Kalbar. Untuk peserta yang memeriahkan Festival Budaya Bumi Khatulistiwa ini berasal dari berbagai kota dan kabupaten di Kalimantan Barat. Juga terdapat pawai - pawai yang menyuguhkan berbagai kebudayaan dari berbagai daerah di provinsi Kalimantan Barat.

Event Tourism

◎ CAP GO MEH



Cap Go Meh (Hokkien: 十五暝)

Cap Go Meh symbolizes the 15th and final day of Chinese New Year celebrations for Chinese communities (mostly referred to as 'Tionghoa') around the world. This term comes from the Hokkien dialect and literally means the fifteenth day of the first month (Cap = Ten, Go = Five, Meh = Night). This means the period of Chinese New Year celebrations lasts for fifteen days.

◎ EQUATORIAL EARTH CULTURAL FESTIVAL



Equatorial Earth Cultural Festival

Equatorial Earth Cultural Festival is held in every two years in Pontianak. There are multiethnic dancing shows, an exhibition, and cultural parades from cities and districts in West Kalimantan Province shown in this event.

◎ GAWAI DAYAK



Gawai Dayak

Gawai Dayak merupakan perayaan dan festival budaya yang meriah dan diadakan setiap tahun oleh suku asli Kalimantan. acara tersebut akan menampilkan ritual dan upacara tradisional otentik Suku Dayak, akan ada parade budaya yang penuh warna di sekitar kota, dan permainan tradisional dan kompetisi keterampilan.

◎ FESTIVAL MERIAM KARBIT



Festival Meriam Karbit

festival yang dilaksanakan di Kalimantan barat tepatnya di pesisir sungai kapuas, diadakan pada bulan Ramadhan tepatnya beberapa minggu sebelum perayaan hari raya idul fitri. Dalam lima tahun terakhir, Pemerintah setempat membuat peraturan, meriam karbit hanya dapat dibunyikan pada saat tiga hari sebelum lebaran dan tiga hari setelah lebaran.

◎ GAWAI DAYAK



Gawai Dayak

Gawai Dayak i is a festive celebration and cultural festival held annually by the indigenous people of Kalimantan. The program will feature traditional Dayak rituals and authentic ceremonies. There will be a colorful cultural parade around the city, traditional games and skill competitions.

◎ THE CARBIDE CANNON FESTIVAL



The carbide cannon festival

The carbide cannon festival is carried out in West Kalimantan, precisely at the Kapuas river bank. It is held on the month of Ramadhan (fasting month) exactly few weeks before led. In the last five years, the local government has issued a regulation that carbide cannons could only be sounded three days before and 3 days after Eid.


◎ FESTIVAL BUDAYA MELAYU



FESTIVAL BUDAYA MELAYU (FSBM)

Diharapkan mampu memperteguh marwah dan jati diri masyarakat Melayu dengan seni dan budaya, sarana harmonisasi masyarakat melayu dan masyarakat non-melayu baik lokal, nasional dan mancanegara. Dan membantu pemerintah daerah dalam menjaga ketahanan yang berimbang kepada kualitas pengelolaan sumber daya manusia di Kota Pontianak khususnya dan Provinsi Kalimantan Barat pada umumnya.

◎ TITIK KULMINASI



Titik Kulminasi

Peristiwa penting dan menakjubkan di sekitar Tugu Khatulistiwa adalah saat terjadinya titik kulminasi matahari, yakni fenomena alam ketika Matahari tepat berada di garis khatulistiwa. Pada saat itu posisi matahari akan tepat berada di atas kepala sehingga menghilangkan semua bayangan benda-benda dipermukaan bumi. Peristiwa titik kulminasi Matahari itu terjadi setahun dua kali, yakni antara tanggal 21-23 Maret dan 21-23 September. Peristiwa alam ini menjadi event tahunan kota Pontianak yang menarik kedatangan wisatawan.


◎ THE MALAY CULTURE FESTIVAL



The Malay Culture Festival

The Malay Culture Festival is expected to strengthen the spirit and identity of the Malay community through art and culture. It is a means of harmonizing Malay and non-Malay communities coming from local, national, or international regions. It also assists local governments in maintaining resilience that affects the quality of human resource management in Pontianak city in particular and West Kalimantan province in general.

◎ THE EQUINOX



The Equinox

An important and spectacular occasion occurred around Equator Monument is the Equinox, a natural phenomenon when the sun is right on the equator line. At that time the position of the sun is precisely above the head so that it removes all the shadows of objects on the surface of the earth. The culmination event occurred twice a year, between March 21-23 and September 21-23. This natural event becomes one of the tourist attractions held annually in Pontianak.

ASPEK EKONOMI

Indikator Makro Dan Mikro

PERTUMBUHAN EKONOMI

Pertumbuhan Ekonomi Kota Pontianak berdasarkan harga konstan tahun 2010, selama tahun 2012 hingga tahun 2017 menunjukkan pertumbuhan dengan trend yang relatif berfluktuasi. Pertumbuhan tertinggi terjadi pada Tahun 2013 (7,83%) sementara terendah terjadi pada tahun 2015 (4,99%). Tingkat pertumbuhan ekonomi Kota Pontianak menurut sektoral Tahun 2013 hingga 2017 terlihat pada tabel di bawah ini.



Sumber: BPS Kota Pontianak

Tahun 2017 Ekonomi Kota Pontianak tumbuh 5,05 persen. Pertumbuhan ekonomi juga ditopang oleh stabilitas ekonomi yang tetap terjaga ditandai oleh inflasi yang rendah, meskipun periode 2012 hingga 2017 menunjukkan trend yang cenderung menurun atau melambat, Setelah bertahan dengan pertumbuhan yang cukup tinggi selama dua tahun (2012-2013) mencapai lebih dari 7 persen, empat Tahun berikutnya secara berturut-turut pertumbuhan bertahan pada level 5 persen.

Dilihat dari sisi pertumbuhan sektoral sejak Tahun 2012 hingga 2017, tercatat ada 3 sektor dengan pertumbuhan diatas rata-rata pertumbuhan ekonomi (6,27%), yaitu sektor Informasi dan Komunikasi 11,41 persen dan sektor Konstruksi tumbuh pada 6,68 persen, serta Jasa keuangan dan Asuransi tumbuh rata-rata 5,77 persen.

THE ASPECTS OF ECONOMY

Macro and micro indicators

ECONOMIC GROWTH

Pontianak's economic growth is based on constant prices in 2010. From 2012 to 2017 the city experienced a highly fluctuated trend. The highest trend occurred in 2013 (7.83%) while the lowest was in 2015 (4.99%). The economic growth rate of Pontianak by sector from 2013 to 2017 is shown in the table below.



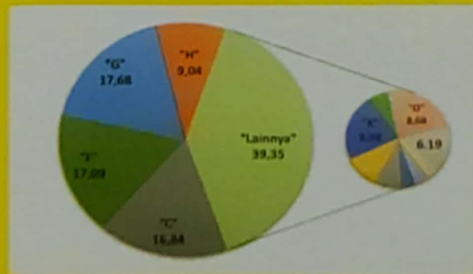
Source : Central Bureau Statistics of Pontianak

In 2017 the City of Pontianak economy grew by 5.05 percent. Economic growth was also sustained by sustained economic stability marked by low inflation, although the period 2012 to 2017 showed a trend that tends to decline or slow down, having survived with a fairly high growth for two years (2012-2013) reaching more than 7 percent, the following four consecutive years of growth maintained at the 5 percent level.

In terms of sectoral growth from 2012 to 2017, there were 3 sectors with growth above the average economic growth (6.27%), namely the Information and Communication sector 11.41 percent and the Construction sector growing at 6.68 percent, and Financial services and insurance grew by an average of 5.77 percent.

STRUKTUR EKONOMI

Struktur Perekonomian Kota Pontianak
Tahun 2017

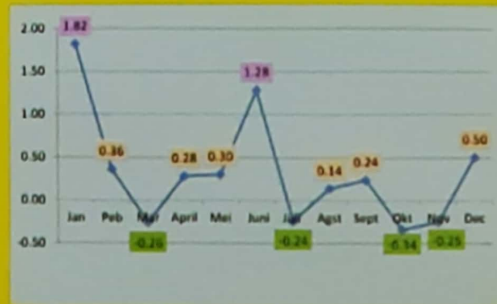


Sumber: BPS Kota Pontianak

Sejak Tahun 2012 hingga Tahun 2017, Perekonomian Kota Pontianak masih didominasi oleh tiga sektor utama yaitu; sektor Perdagangan Besar dan Eceran; Reparasi Mobil dan Sepeda Motor, Industri pengolahan serta sektor konstruksi, dominasi dari ketiga sektor pembentuk PDRB tersebut tidak terlepas dari peranan sentral yang dimainkan oleh kota Pontianak sebagai pusat kegiatan ekonomi sekaligus sebagai ibu Kota Propinsi Kalimantan Barat.

Kumulatif laju inflasi Kota Pontianak selama 1 tahun (Januari – Desember 2017) mencapai angka 3,86 persen, menurun dibandingkan periode yang sama tahun lalu (2016) sebesar 3,88 persen, dan di atas laju inflasi kumulatif Nasional yang mencapai 3,61 persen.

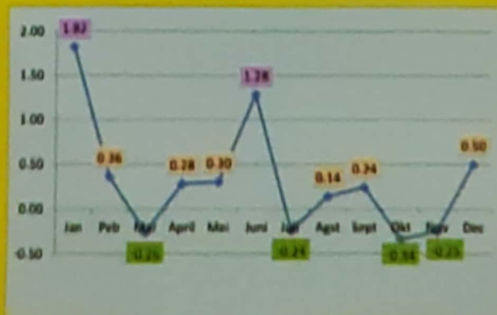
Grafik Perkembangan Inflasi Kota Pontianak Periode Januari – Desember 2017



Sumber: BPS Kota Pontianak

Laju Inflasi tertinggi tahun 2017 terjadi pada kelompok pendidikan, rekreasi, dan olahraga sebesar 8,14 persen, dipicu oleh perubahan harga tertinggi pada sub jasa pendidikan sebesar 11,32 persen. Laju inflasi terendah terjadi pada kelompok bahan makanan sebesar 0,77 persen, dipicu oleh perubahan harga terendah pada sub kelompok bumbu-bumbuan.

Grafik Perbandingan Inflasi Kota Pontianak dengan Nasional periode Januari - Desember 2017



Sumber: BPS Kota Pontianak

Perkembangan Laju inflasi kumulatif Kota Pontianak dengan Nasional selama Tahun 2012 hingga 2017 relatif menunjukkan fluktuasi yang hampir sama dan kecenderungan menurun. Inflasi Kota Pontianak relatif lebih tinggi dibanding Inflasi Nasional, ini artinya Inflasi Kota Pontianak berada di atas rata-rata Inflasi yang terjadi di 84 Kota-kota yang dimonitor tingkat Inflasinya sebagai penyumbang Inflasi Nasional.

Sepanjang enam tahun terakhir sejak 2012 hingga 2017, Inflasi tertinggi terjadi di Tahun 2013 tercatat Kota Pontianak Inflasi sebesar 9,38 persen sementara Nasional sebesar 8,36 persen, demikian halnya yang terjadi di Tahun 2014, meskipun mengalami penurunan namun tercatat Inflasi masih berada di level yang cukup tinggi. hingga empat tahun terakhir kondisi perekonomian relatif stabil dimana secara berturut-turut inflasi cenderung menurun, hingga Tahun 2017, Nasional mencatat Inflasi 3,61 persen sementara Kota Pontianak inflasi sebesar 3,86 persen.

A cumulative inflation rate of Pontianak for 1 year (January - December 2017) reached 3.86 percent. It experienced a downward trend compared to the same period last year (2016) of 3.88 percent; however, it was above the national cumulative inflation rate of 3.61 percent.


Inflation Growth in Pontianak
Januari - Desember 2017



Source: statistics center bureau 2017

The highest inflation rate in 2017 occurred in the education, recreation and sports group by 8.14 percent, triggered by the highest price change in education sub-services by 11.32 percent. The lowest inflation rate occurred in the foodstuffs group by 0.77 percent, triggered by the lowest price changes in the spices subgroup.

The Comparison of Pontianak Inflation to National Inflation
Januari - Desember 2017



Source: statistics center bureau 2017

The development of the cumulative inflation rate of Pontianak and the national inflation from 2012 to 2017 shows relatively similar fluctuations and a downward trend. The inflation of Pontianak is relatively higher than the National Inflation, meaning that Inflation in Pontianak is above the average Inflation that occurs in 84 cities monitored for inflation rates as contributors to national inflation.

During the last six years (2012 - 2017), the highest inflation occurred in 2013 recorded Pontianak Inflation accounted for 9.38 percent while the National inflation was 8.36 percent. This inflation was similar to the one in 2014. Although it experienced a decline, the inflation was still fairly high so that for the last four years Pontianak's economic conditions have been relatively stable in which the inflation tends to decline, until 2017, the National inflation underwent 3.61 percent while Pontianak inflation was 3.86 percent.

PERDAGANGAN


Pasar Swalayan



AYANI
MEGA MALL



HYPERMART



RAMAYANA
DEPT. STORE



MATAHARI MALL



CARREFOUR

TRADES

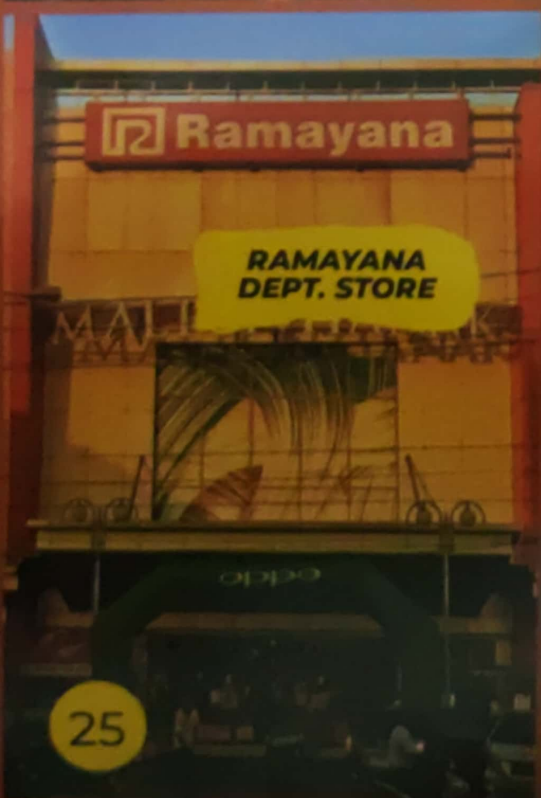
SUPERMARKETS



AYANI
MEGA MALL



HYPERMART



RAMAYANA
DEPT. STORE



MATAHARI MALL



CARREFOUR

Pasar Tradisional



Traditional Markets

MAP OF TRADITIONAL MARKET AREAS



Pasar Tradisional



PASAR KEMUNING

Jl. Prof. M. Yamin, Kota Baru

Luas Lahan	: 3.141 m ²
Luas Bangunan	: 246 m ²
Ruko	: -
Kios	: 33
Los	: 148
Jumlah Pedagang	: 181

PASAR FLAMBOYAN

Jl. Gajah Mada

Luas Lahan	: 19.701 m ²
Luas Bangunan	: -
Ruko	: 53
Kios	: 203
Los	: 1.236
Jumlah Pedagang	: 1.492



Traditional Markets

KEMUNING MARKET

Jl. Prof. M. Yamin, Kota Baru

Area	: 3.141 m ²
Building	: 246 m ²
Shops	: -
Stalls	: 33
Blocks	: 148
No. Of Traders	: 181



FLAMBOYAN MARKET

Jl. Gajah Mada

Area	: 19.701 m ²
Building	: -
Shops	: 53
Stalls	: 203
Blocks	: 1.236
No. Of Traders	: 1.492

PASAR DAHLIA

Jl. Hasanudin, Sungai Jawi

Luas Lahan	: 8.635 m ²
Luas Bangunan	: -
Ruko	: -
Kios	: 516
Los	: 366
Jumlah Pedagang	: 882



PASAR TERATAI


Jl. Komyos Sudarso

Luas Lahan	: 5.767 m ²
Luas Bangunan	: 2.941 m ²
Ruko	: -
Kios	: 204
Los	: 198
Jumlah Pedagang	: 402

PASAR MAWAR

Jl. Hos Cokroaminoto

Luas Lahan	: 8.330 m ²
Luas Bangunan	: 6.070 m ²
Ruko	: 93
Kios	: 264
Los	: 687
Jumlah Pedagang	: 1.044





DAHLIA MARKET

Jl. Hasanudin, Sungai Jawi

Area	: 8.635 m ²
Building	: -
Shops	: -
Stalls	: 516
Blocks	: 366
No. Of Traders	: 882

TERATAI MARKET

Jl. Komyos Sudarso

Area	: 5.767 m ²
Building	: 2.941 m ²
Shops	: -
Stalls	: 204
Blocks	: 198
No. Of Traders	: 402



MAWAR MARKET

Jl. Hos Cokroaminoto


Area	: 8.330 m ²
Building	: 6.070 m ²
Shops	: 93
Stalls	: 264
Blocks	: 687
No. Of Traders	: 1.044



PASAR PURING

Jl. Gusti Situt Mahmud


Luas Lahan	: 21.450 m ²
Luas Bangunan	: 15.000 m ²
Ruko	: 32
Kios	: 89
Los	: 368
Jumlah Pedagang	: 489



PASAR TENGAH

Jl. Tanjung Pura, Darat Sekip


Luas Lahan	: -
Luas Bangunan	: -
Ruko	: 4
Kios	: 1.124
Los	: 95
Jumlah Pedagang	: 1.226



PASAR BELIMBING

Jl. Komodor Yos Sudarso

Luas Lahan	: -
Luas Bangunan	: -
Ruko	: -
Kios	: -
Los	: 72
Jumlah Pedagang	: 72





PURING MARKET

Jl. Gusti Situt Mahmud

Area	: 21.450 m ²
Building	: 15.000 m ²
Shops	: 32
Stalls	: 89
Blocks	: 368
No. Of Traders	: 489

TENGAH MARKET

Jl. Tanjung Pura, Darat Sekip

Area	: 10.987,3 m ²
Building	: 9.987,3 m ²
Shops	: 4
Stalls	: 1.124
Blocks	: 99
No. Of Traders	: 1.226



BELIMBING MARKET

Jl. Komodor Yos Sudarso

Area	: 3.657,5 m ²
Building	: 2.240 m ²
Shops	: -
Stalls	: -
Blocks	: 72
Jumlah Pedagang	: 72

Pertanian Dan Peternakan

TANAMAN PANGAN

RATA-RATA PRODUKTIVITAS TANAMAN PANGAN MENURUT JENISNYA
KOTA PONTIANAK

NO	URAIAN	SATUAN	TAHUN				
			2013	2014	2015	2016	2017
1.	Padi	Kw/Ha	29.00	-	24.37	40.05	158.96
2.	Jagung	Kw/Ha	35.00	25.00	16.33	29.25	0
3.	Ubi Kaya	Kw/Ha	125.00	133.00	201.91	131.24	400
4.	Ubi Jalar	Kw/Ha	75.00	75.00	79	70.82	55.2
5.	Keladi	Kw/Ha	140.00	140.00	140	14.00	00
JUMLAH			404.00	373.00	440.53	285.36	706.16

Sumber: Dinas Pangan Pertanian dan Perikanan



Kota Pontianak merupakan wilayah tanah gambut sehingga tidak mempunyai lahan perkebunan, akan tetapi beberapa wilayahnya masih dapat dikelola menjadi lahan pertanian terutama jenis umbi-umbian dan sayuran yang dipusatkan di Kecamatan Pontianak Utara

Farming And Livestock



RATA-RATA PRODUKTIVITAS TANAMAN PANGAN MENURUT JENISNYA
PANGANGAN PERTANIAN DAN PERIKANAN
KOTA PONTIANAK

NO	URAJAN	SATUAN	Penduduk (orang)				
			2013	2014	2015	2016	2017
1.	Padi	Kw/Ha	29.00	-	24.31	40.05	158.96
2.	Jagung	Kw/Ha	35.00	25.00	16.33	29.25	0
3.	Ubi Kayu	Kw/Ha	125.00	133.00	201.91	131.24	408
4.	Ubi Jalar	Kw/Ha	75.00	75.00	78	70.82	55.2
5.	Kacang	Kw/Ha	140.00	140.00	140	14.00	00
JUMLAH			404.00	373.00	460.59	283.36	706.16

Sumber: Dinas Pangan Pertanian dan Perikanan



Pontianak city is a peat soil area so it does not have plantation land; however, some areas can be agricultural land especially for tubers and vegetables centralized in North Pontianak subdistrict.

TANAMAN SAYURAN

PRODUKSI TANAMAN SAYURAN DAUN DAN SAYURAN BUAH KOTA PONTIANAK
TAHUN 2013 - 2017

NO	URAIAN	SATUAN	TAHUN				
			2013	2014	2015	2016	2017
1.	Bawang Daun	Ton	315	204	313	3.35	1.718
2.	Pesat/Sawi	Ton	1.063	553	696	7.56	12.944
3.	Kacang Panjang	Ton	636.07	298	240	2.209	1.821
4.	Buncis	Ton	236.04	110	29	-	-
5.	Timun	Ton	544.03	444	309	1.61	2.204
6.	Kangkung	Ton	1.537	735	1.189	12.555	18.141
7.	Bayam	Ton	1.202	637	407	8.533	8.960
8.	Seledri	Ton	70	159	-	-	-
9.	Terung	Ton	255	81	64	980	1.003
10.	Lobak	Ton	150	75	45	150	-
11.	Cabe	Ton	68	55	323	3.205	1.798
Jumlah			6.071.90	3.551	3.835	40.056	49.095

Sumber: Dinas Pangan, Pertanian dan Perikanan

POPULASI TERNAK

POPULASI TERNAK KOTA PONTIANAK TAHUN 2013 - 2017

NO	URAIAN	SATUAN	TAHUN				
			2013	2014	2015	2016	2017
1.	Sapi Potong	Ekor	3.55	3.278	3.066	2.947	3.017
2.	Sapi Merah	Ekor	12	0	-	-	-
3.	Babi	Ekor	200	200	175	142	146
4.	Kambing	Ekor	2.707	3.002	1.454	1.518	1.554
5.	Ayam Bukan Ras	Ekor	1.31	19.828	17.698	17.889	12.367
6.	Ayam Ras	Ekor	70	160.149	3.500.479	4.274.700	9.685.878
7.	Itik	Ekor	5.87	7.04	8.36	9.439	6.583
Jumlah			407.869	193.472	3.511.707	4.302.346	17.764.304

Sumber: Dinas Pangan, Pertanian dan Perikanan

The Production of Leaf and Fruit Vegetables Pontianak 2013-2017

NO	URBAIAN	SATUAN	TAHUN				
			2013	2014	2015	2016	2017
1.	Bawang Daun	Ton	315	204	313	3.35	1.718
2.	Petai/Kawit	Ton	1.063	553	656	7.56	12.944
3.	Kacang Panjang	Ton	636.07	298	240	2.209	1.831
4.	Buncis	Ton	236.04	110	29	-	-
5.	Timun	Ton	544.03	444	309	1.61	2.204
6.	Kangkung	Ton	1.531	735	1.189	12.555	18.142
7.	Bayam	Ton	1.202	637	407	8.535	8.960
8.	Seneci	Ton	70	159	-	-	-
9.	Berung	Ton	255	81	64	980	1.022
10.	Lada	Ton	150	75	45	150	-
11.	Cabe	Ton	68	55	323	3.205	1.798
TOTAL			6.031.90	3.353	3.815	42.594	48.589

Source: Data Farming and Fishery

LIVESTOCK POPULATION

LIVESTOCK POPULATION IN PONTIANAK 2013 - 2017

NO	Tipe G. Livestock	YEAR				
		2013	2014	2015	2016	2017
1.	Beef Cattle	3.65	3.278	3.066	2.947	3.017
2.	Dairy Cow	12	0	-	-	-
3.	Pig	200	200	175	142	146
4.	Goat	3.707	3.002	1.454	1.318	1.514
5.	Mixed Breed Chicken	1.31	19.808	17.620	12.189	17.381
6.	Purebred Chicken	70	160.149	3.500.419	4.254.700	2.685.878
7.	Duck	9.87	7.04	8.36	6.429	6.565
TOTAL		8.773	183.499	3.071.817	5.182.285	105.416

INDUSTRI

Industri Kecil

PRODUK LIDAH BUAYA (ALOE VERA)



INDUSTRY

Small Industry

PRODUCTS OF ALOE VERA




Industri Menengah

◎ KERAJINAN KELADI AIR



Middle Industry

◎ HANDICRAFTS FROM TARO



Industri Besar



PDAM

Perusahaan Daerah Air Minum (PDAM) didirikan sejak tahun 1975 melalui Peraturan Daerah Nomor 03 Tahun 1975 sebagaimana diubah melalui Peraturan Daerah Nomor 03 Tahun 2003 dan pengaturan tentang Pelayanan Air Minum kepada pelanggan di atur dalam Peraturan Daerah 04 Tahun 2009

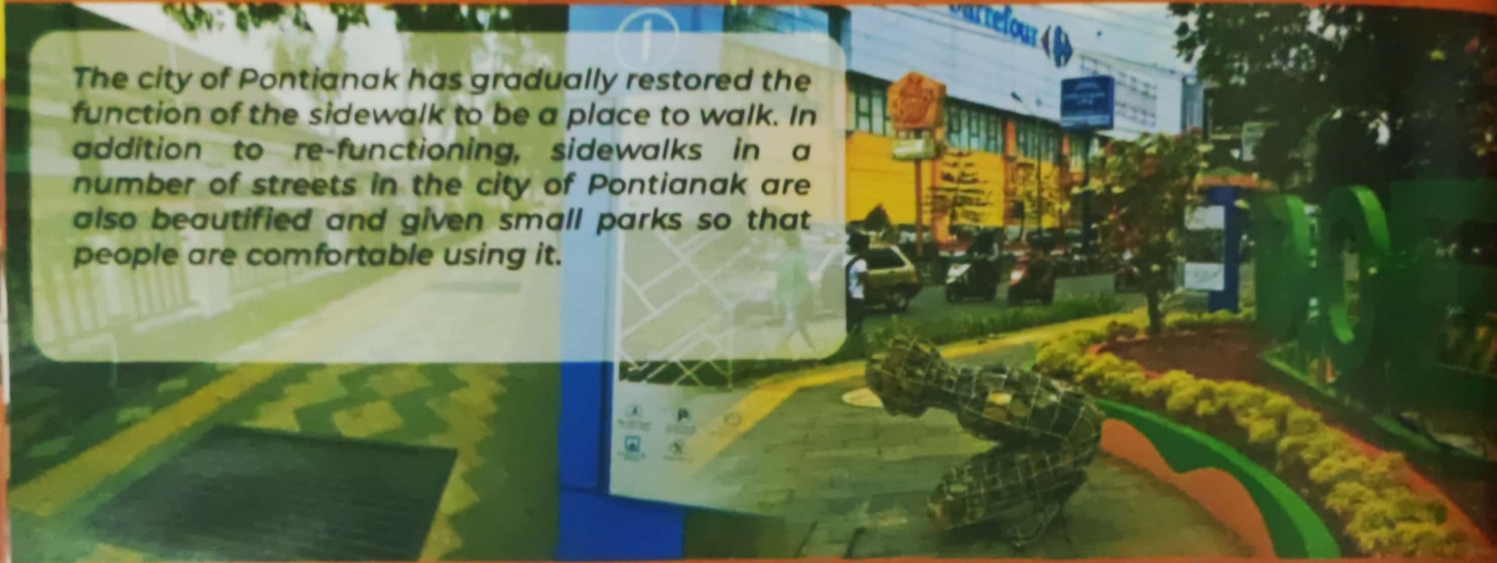
Bank Pasar

Perusahaan Umum Daerah Bank Perkreditan Rakyat Bank Pasar Kota Pontianak adalah perusahaan yang dimiliki oleh pemerintah daerah Kota Pontianak yang bergerak dibidang Jasa keuangan khususnya di bidang perbankan didirikan pada tanggal 18 Desember 1963 dengan landasan Perda Nomor 12 tahun 1963



SIDEWALK

The city of Pontianak has gradually restored the function of the sidewalk to be a place to walk. In addition to re-functioning, sidewalks in a number of streets in the city of Pontianak are also beautified and given small parks so that people are comfortable using it.



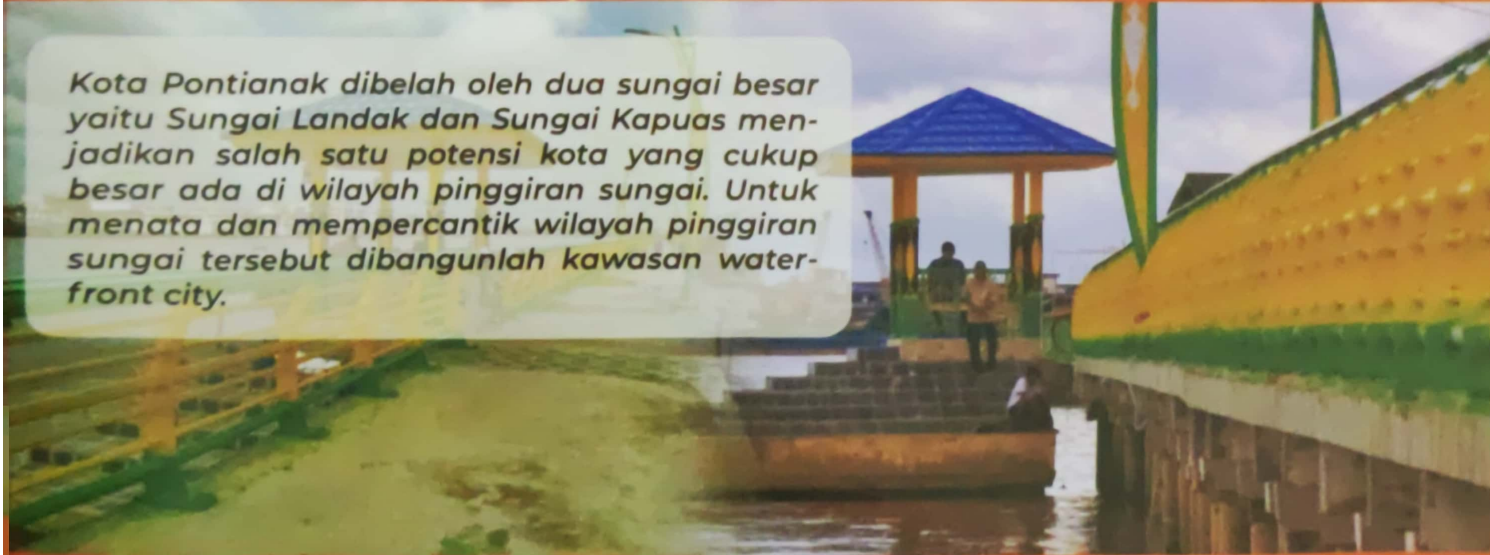
CROSSING BRIDGE

The needs of the urban community for crossing bridges are very high, especially in crowded centers such as markets and malls.



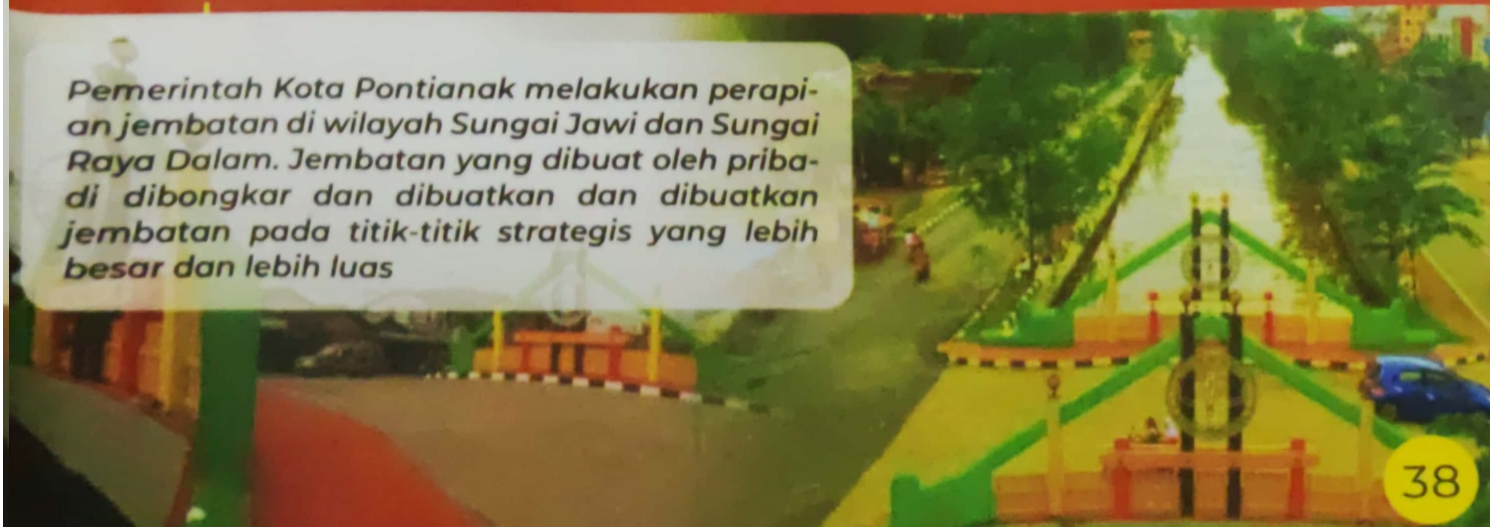
☉ WATERFRONT CITY

Kota Pontianak dibelah oleh dua sungai besar yaitu Sungai Landak dan Sungai Kapuas menjadikan salah satu potensi kota yang cukup besar ada di wilayah pinggiran sungai. Untuk menata dan mempercantik wilayah pinggiran sungai tersebut dibangunlah kawasan waterfront city.



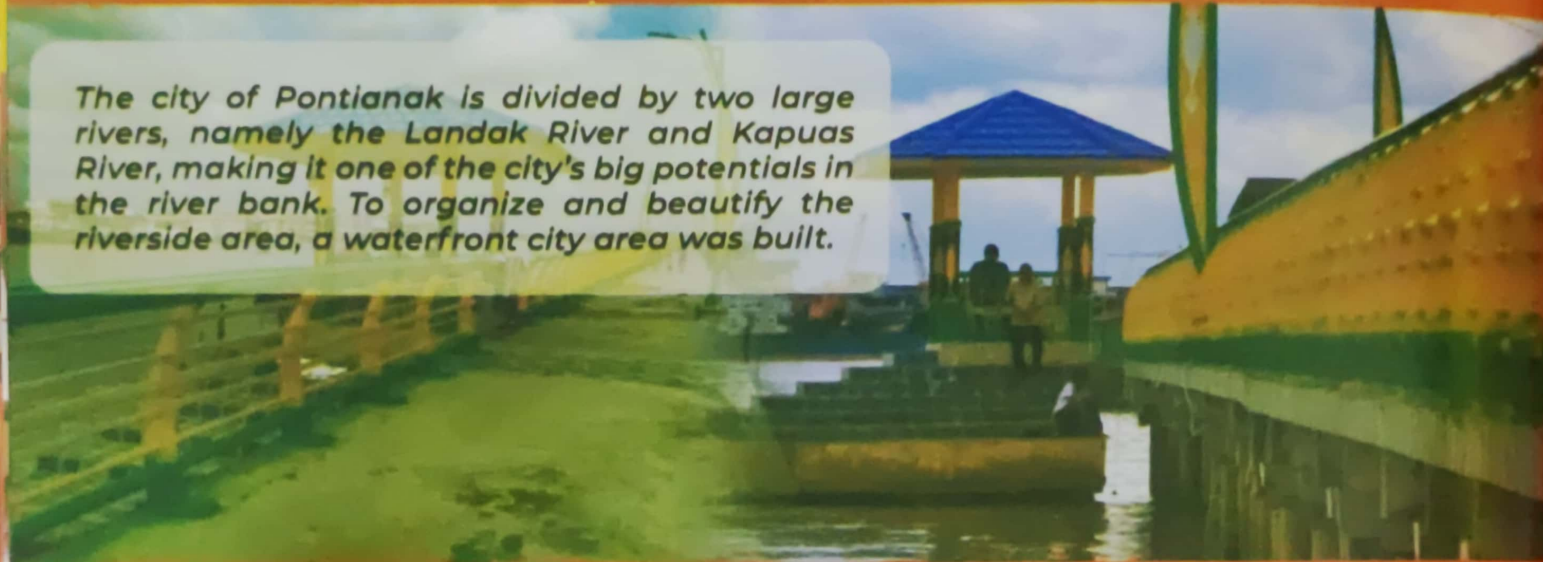
☉ JEMBATAN

Pemerintah Kota Pontianak melakukan perapihan jembatan di wilayah Sungai Jawi dan Sungai Raya Dalam. Jembatan yang dibuat oleh pribadi dibongkar dan dibuatkan dan dibuatkan jembatan pada titik-titik strategis yang lebih besar dan lebih luas



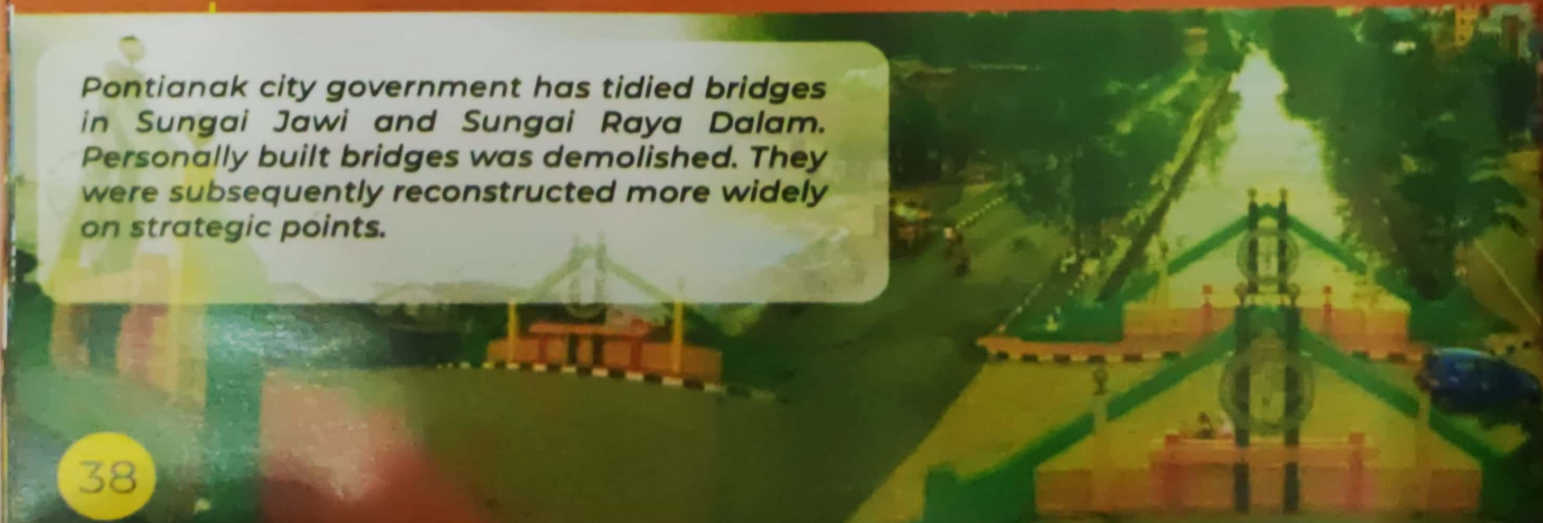
WATERFRONT CITY

The city of Pontianak is divided by two large rivers, namely the Landak River and Kapuas River, making it one of the city's big potentials in the river bank. To organize and beautify the riverside area, a waterfront city area was built.



BRIDGE

Pontianak city government has tidied bridges in Sungai Jawi and Sungai Raya Dalam. Personally built bridges was demolished. They were subsequently reconstructed more widely on strategic points.



○ PONTIANAK INTERACTIVE CENTER

Layanan terintegrasi yang memanfaatkan teknologi informasi sebagai implementasi program Pontianak Kota Cerdas (Pontianak Smart City) yang difokuskan untuk mendukung penyelenggaraan pelayanan publik (public services) dengan mengintegrasikan berbagai sistem informasi dan database yang memudahkan pengendalian dan pengambilan keputusan.

Layanan yang ada di Pontianak Interactive Center (Pontive Center):

- Pusat Pelayanan Pengaduan Masyarakat secara online (e-Lawar).
- teleconference
- Pusat Kendali Sistem Surveillance Kota (CCTV)
- Pusat Integrasi Sistem Data Base yang ada di Kota Pontianak



○ PONTIANAK INTERACTIVE CENTER

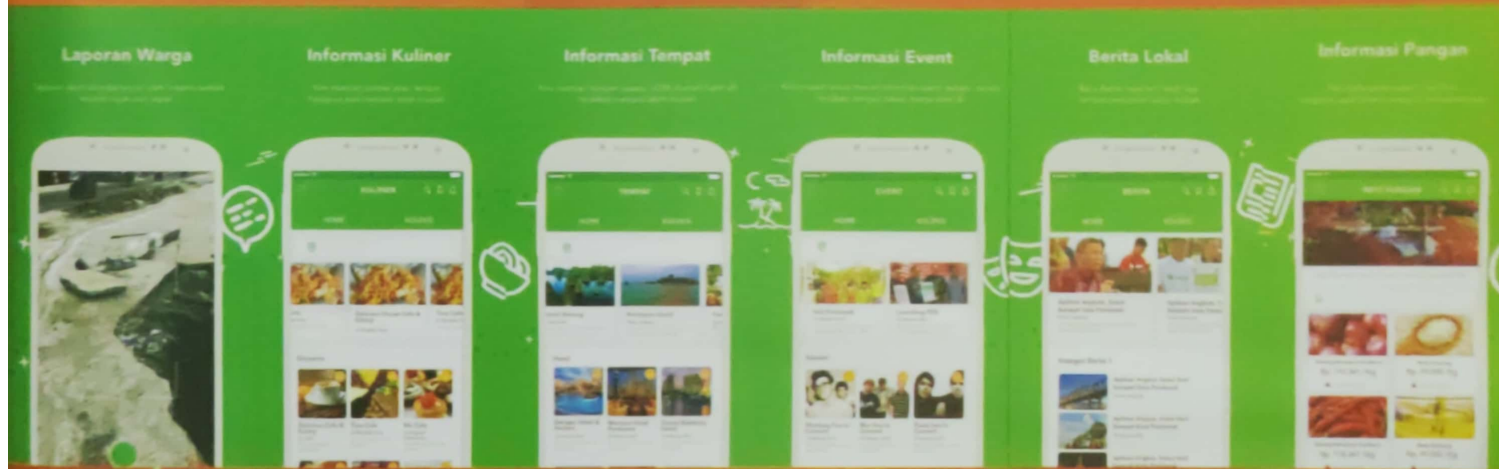
It is an integrated service that utilizes information technology as a program implementation of Pontianak Smart City. Pontianak Smart City is a program which focuses on supporting public service implementation by integrating various information systems and databases to facilitate control and decision making.

Services available at Pontianak Interactive Center (Pontive Center):

- *Online Community Management Center (e-Lawar)*
- *Teleconference*
- *City surveillance system control center (CCTV)*
- *The central of an integrated database system in Pontianak.*



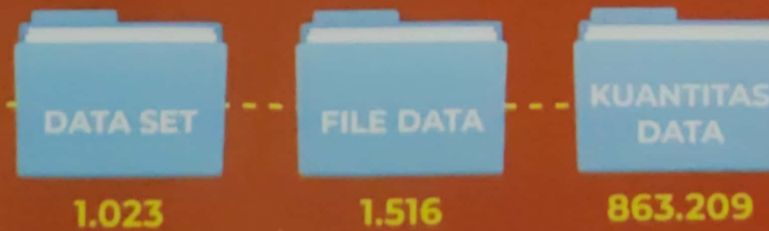
● APLIKASI GENCIL



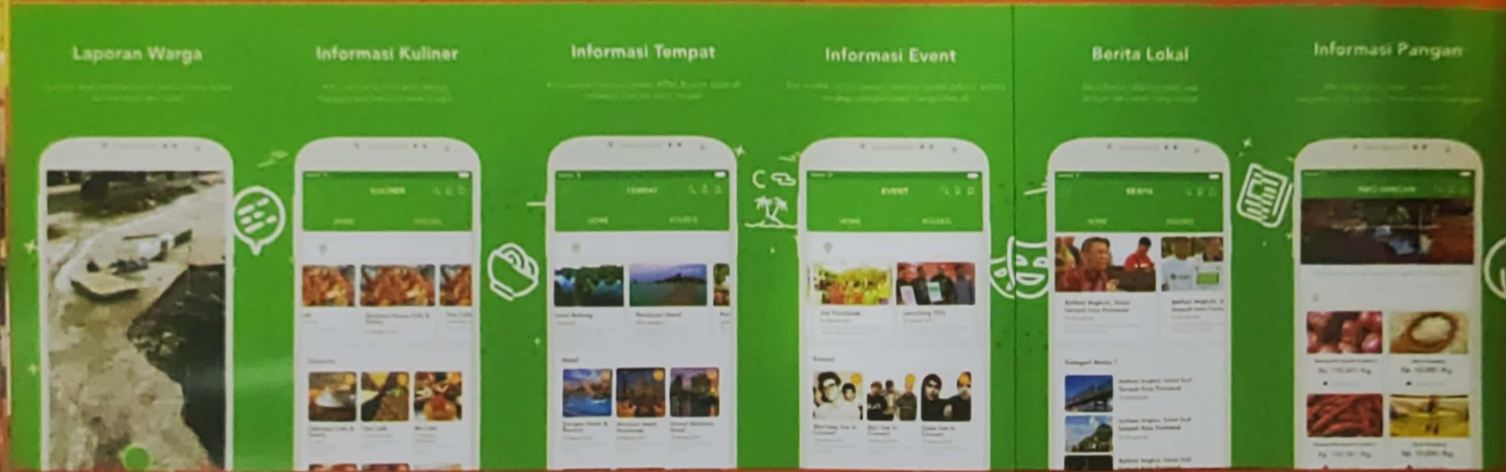
Gencil merupakan mobile app pertama di Indonesia yang berkerja sama dengan Pemerintahan Kota Pontianak, Pontianak Digital Stream, Bank Indonesia, Polisi & BPJS ketenagakerjaan untuk mewujudkan Smart City. Aplikasi ini melayani kebutuhan sehari-hari anda, meliputi destinasi kuliner, berita terbaru setiap hari, destinasi tempat wisata, event, hingga info pangan.

● SATU DATA

Pemerintah Kota Pontianak melalui DISKOMINFO sudah melakukan keterbukaan data pada portal satu data Indonesia (data.go.id)




GENCIL APPLICATION



Gencil is the first mobile app in Indonesia in collaboration with Pontianak city government, Pontianak Digital Stream, Bank of Indonesia, Police, and the Social Security Administration Body for Employment to create a Smart City. This application gives services on daily needs such as culinary destination, latest daily news, tourism spots, events, and food.

ONE DATA OF PONTIANAK

The Pontianak City Government under the responsibility of the Department of Communication and Information has carried out an open access data at the portal of one data of Indonesia (data.go.id).



Rencana Pembangunan

☉ KHATULISTIWA PARK

Tugu Khatulistiwa atau Equator Monument berada di Jalan Khatulistiwa, Pontianak Utara, Provinsi Kalimantan Barat. Pengunjung akan disuguhkan sesuatu yang enar-benar berbeda yang belum pernah anda lihat di Kota Pontianak bahkan di seluruh Kalimantan, yaitu sebuah Taman Wisata yang akan menjadi icon bagi negara Indonesia.

☉ JEMBATAN PARALEL LANDAK

Untuk Mengatasi kemacetan antar jalur di Kecamatan Pontianak Utara dan Kecamatan Pontianak Timur. Pemerintah Kota Pontianak pada tahun 2016 telah membuat perencanaan untuk membuat pembangunan Jembatan Landak.

LANDAK RIVER

Pontianak In The Future and Smart City





PEMERINTAH KOTA PONTIANAK
Dinas Komunikasi dan Informatika Kota Pontianak
Jl. Rahadi Usman No.03